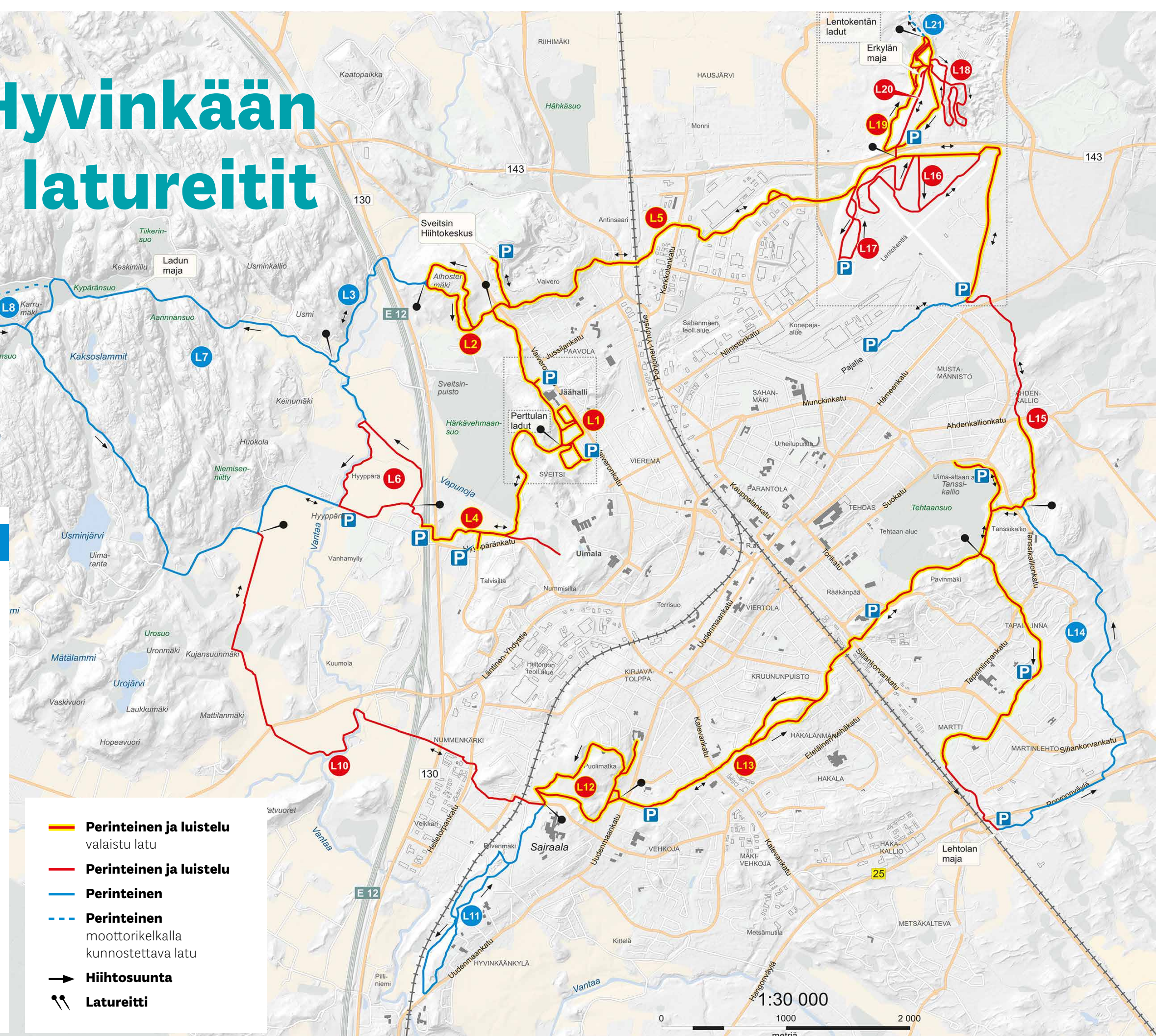


Hyvinkään latureitit

Hyvinkään latureitit

- L1 **Perttulan ladut** (2,5 km)
- L2 **Alhostenmäen lenkki** (3,6 km)
- L3 **Usmin yhdyslatu** (1,4 km)
- L4 **Hyypärän yhdyslatu** (2,5 km)
- L5 **Pohjoinen yhdyslatu** (4,0 km)
- L6 **Aurinkolenkki** (2,3 km)
- L7 **Usmin lenkki** (9,0 km)
- L8 **Kypärän lenkki** (3,1 km)
- L9 **Kiiskilammen takalenkki** (4,0 km)
- L10 **Läntinen yhdyslatu** (4,6 km)
- L11 **Nikinharjun lenkki** (4,1 km)
- L12 **Puolimatkan lenkki** (2,1 km)
- L13 **Eteläinen yhdyslatu** (4,0 km)
- L14 **Lehtolan lenkki** (7,7 km)
- L15 **Itäinen yhdyslatu** (4,3 km)
- L16 **Koiralatu** (2,7 km)
- L17 **Niinistön lenkki** (1,2 km)
- L18 **Erkylän kisaladut** (3,5 km)
- L19 **Erkylän valaistu latu** (2,3 km)
- L20 **Erkylän yhdyslatu** (800 m)
- L21 **Neljän majan lenkki** (21 km)

-  **Perinteinen ja luistelu**
valaistu latu
-  **Perinteinen ja luistelu**
-  **Perinteinen**
-  **Perinteinen**
moottorikelkalla
kunnostettava latu
-  **Hiihtosuunta**
-  **Latureitti**



1:30 000

0 1000 2000
metriä



Hyvinkään latureitit

- L1 Perttulan ladut** (2,5 km)

Lähtöpaikka: Jäähallin pohjoinen pysäköintialue, Vaiveronkatu 70 Kiertosuunta vastapäivään. Valaistut ladut sekä luisteluun että perinteiseen hiihtoon. Helpot ensilumen ladut Perttulan nurmilla. Lumetus aloitetaan jäähallin eteläpuolelta. Eteläisellä niityllä on lasten hiihtomaa, jonka lähtöpaikka on Sveitsinkadun pysäköintialueella.
- L2 Alhostenmäen lenkki** (3,6 km)

Lähtöpaikka: Jäähallin pohjoinen pysäköintialue, Vaiveronkatu 70 Helpohkot valaistut ladut Sveitsinpuiston pohjoisosassa sekä luisteluun että perinteiseen hiihtoon. Kiertosuunta pohjoisella lenkillä on vastapäivään.
- L3 Usmin yhdyslatu** (1,4 km)

Yhdyslatu Alhostenmäestä Usmiin. Perinteinen hiihtotapa.
- L4 Hyypärän yhdyslatu** (2,5 km)

Yhdyslatu Perttulan nurmilla Hyypärään. Osittain valaistut ladut sekä luisteluun että perinteiseen hiihtoon.
- L5 Pohjoinen yhdyslatu** (4,0 km)

Yhdyslatu Sveitsinpuistosta, Kulomäen sillalta lentokentälle Pohjoisen Kehätien sillalle. Valaistut ladut sekä luisteluun että perinteiseen hiihtoon. Keskivaativa latuisuus, jolla muutama vauhdikas lasku.
- L6 Aurinkolenkki** (2,3 km)

Lähtöpaikka: Hyypärän pysäköintialue, Hyypäräntie 70 Helpot ladut peltoalueella sekä luisteluun että perinteiseen hiihtoon.
- L7 Usmin lenkki** (9,0 km)

Lähtöpaikka: Hyypärän pysäköintialue, Hyypäräntie 70 Kiertosuunta vastapäivään. Perinteisen ladut vaihtelevassa maastossa. Reitillä on muutama vauhdikas lasku.
- L8 Kypärän lenkki** (3,1 km)

Usmin lenkin lisälenkki perinteiseen hiihtoon. Kiertosuunta vastapäivään. Väylä Iso-Kypärälammelle kunnostetaan moottorikelkalla.
- L9 Kiiskilammen takalenkki** (4,0 km)

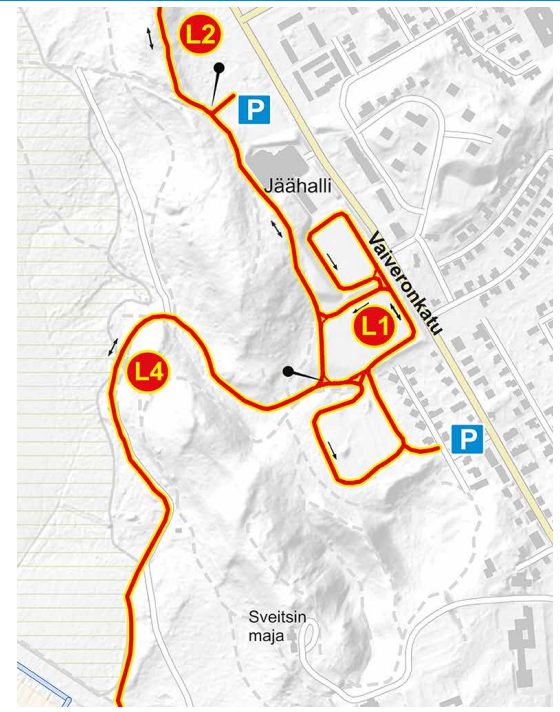
Usmin lenkin lisälenkki perinteiseen hiihtoon. Kiertosuunta vastapäivään.
- L10 Läntinen yhdyslatu** (4,6 km)

Yhdyslatu Hyypärästä sairaalanmäkeen, Sairaalankatu 5. Helppo latuisuus perinteiseen hiihtoon ja luisteluun.
- L11 Nikinharjun lenkki** (4,1 km)

Lähtöpaikka: Sairalanmäki, Sairaalankatu 5 Kiertosuunta vastapäivään. Keskivaativa perinteisen hiihtotavan latuisuus, jolla on muutama vaativa lasku.
- L12 Puolimatkan lenkki** (2,1 km)

Lähtöpaikka: Pikkulukontie 4, pysäköintialue Kiertosuunta vastapäivään. Valaistut ladut sekä luisteluun että perinteiseen hiihtoon. Keskivaativa latuisuus vaihtelevassa Sonnimäen harjumaastossa.

Perttulan ladut



L13 Eteläinen yhdyslatu (4,7 km)

Yhdyslatu Puolimatkasta Tapainlinna ja Tanssikalliolle. Valaistu latureitti helpossa maastossa sekä perinteiseen että luisteluhiihtoon.

L14 Lehtolan lenkki (7,7 km)

Perinteisen hiihtotavan helpohko reitti vaihtelevissa Martin ja Ahdenkallion maastoissa. Lenkin läntinen puoli soveltuu myös luisteluhiihtoon. Lehtolan lenkki on hiihdettävissä molempiin suuntiin, mutta turvallisuussyistä on suositeltavaa hiihtää vastapäivään. Reitti on osittain valaistu.

L15 Itäinen yhdyslatu (4,3 km)

Yhdyslatu Tanssikalliolta lentokentälle, Pohjoisen Kehätien sillalle. Helppo latureitti molemmille hiihtotavoille. Reitti on osittain valaistu.

L16 Koiralatu (2,7 km)

Lähtöpaikka: Pohjoisen kehätien silta Kiertosuunta on myötapäivään. Latureitti on tarkoitettu ensisijaisesti koirahiihtoon. Helppo latu soveltuu molemmille hiihtotavoille.

L17 Niinistön lenkki (1,2 km)

Lähtöpaikka: Sahanmäki, Lääninrajankatu 10 Kiertosuunta vastapäivään. Helppo latu soveltuu molemmille hiihtotavoille.

L18 Erkylän kisaladut (3,5 km)

Lähtöpaikka: Erkylän maja, Pohjoinen Kehätie 450 Kiertosuunta on myötapäivään. Vaativat kilpaladut molemmille hiihtotavoille Erkylänlukkojen maastossa. Reitti on osittain valaistu.

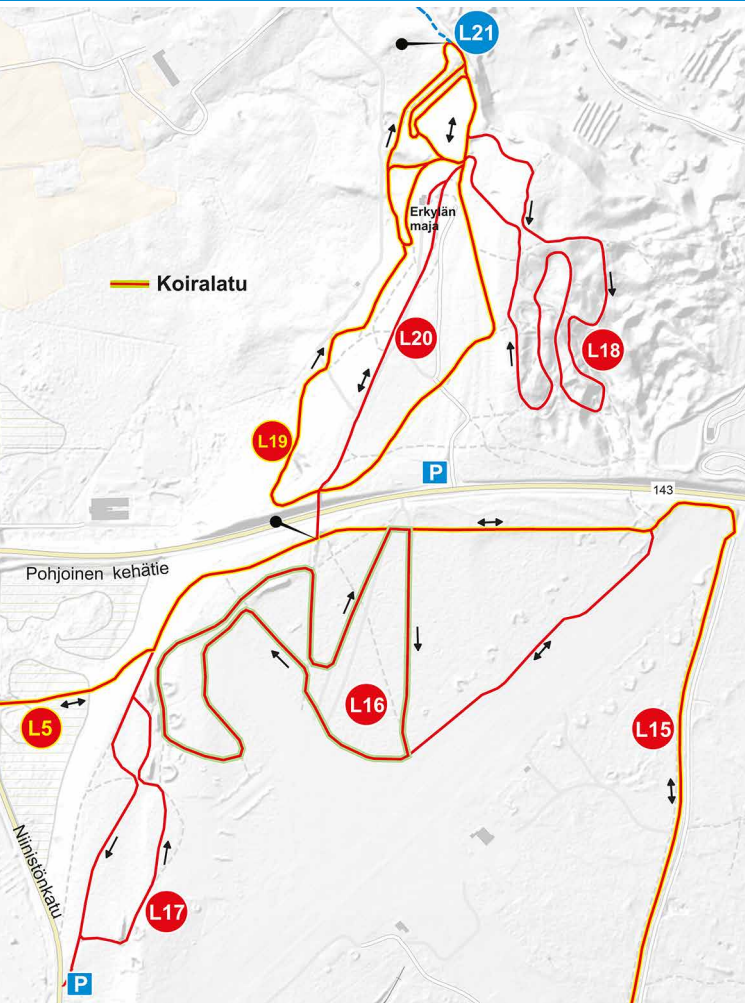
L19 Erkylän valaistu latu (2,3 km)

Keskivaativat ladut molemmille hiihtotavoille Salpausselän reunalla. Kiertosuunta myötapäivään.

L20 Erkylän yhdyslatu (800 m)

Perinteisen ja vapaan hiihtotavan latu lentokentältä Erkylän majalle.

Lentokentän ladut



L21 Neljän majan lenkki (21 km)

Reitti alkaa Erkylän majalta. Latu kunnostetaan moottorikelkalla vasta sydäntalvella ja se soveltuu ainoastaan perinteisen hiihtoon. Lumitilanteesta riippuen yhteys Paukunharjun majalle, Riihimäelle ja Hikiälle. Reitti on profiililtaan helpohko, mutta latu-uran kapeus ja paikoin epätasaisuus hankaloittavat hiihtämistä.

Kartan julkaisija: Hyvinkään kaupunki, Liikuntapalvelut
Kartan suunnittelu ja toteutus: Hyvinkään kaupunki, Liikuntapalvelut ja Paikkatietopalvelut sekä Mainosreaktio Oy. Karttaan on käytetty Maanmittauslaitoksen vinovalovarjosterasterin ja Maastotietokannan 07/2016 aineistoja. Karttoja on saatavilla Kaupungintalon infopisteestä, Kirjastosta, Uimalasta ja Taidemuseosta.

Latureittien ylläpito ja kartat
 Hyvinkään kaupunki / Liikuntapalvelut
 p. 019 459 11 / sivistystoimi@hyvinkaa.fi

Lisätietoja laduista ja niiden kunnosta
 löydät kaupungin kotisivuilta ja latutilanpalvelusta. Valaistuilla reiteillä lamput palavat illalla klo 23:00 saakka ja aamulla ne syttyvät tarvittaessa klo 05:00.



Latusäännöt

- VALITSE OIKEIN LATUSI
 - » Ota huomioon kuntosi ja taitosi
 - » Tarkista latujen kunto latuinfosta
- LATU ON YHTEINEN
 - » Ota huomioon muut ladunkäyttäjät
 - » Älä luistele perinteisen ladulla
- NOUDATA MERKITYÄ HIIHTOSUUNTAA
 - » Latureiteillä on oikeanpuoleinen liikenne
 - » Ohita vasemmalta
- HARRASTEHIIHDOSSE EI OLE LADUNANTOVELVOLLISUUTTA
 - » Nopeampi väistää hitaampaa
 - » Sopu antaa sijaa
- ÄLÄ PYSÄHDY LADULLE
 - » Pidä tauot latu-uran reunassa
 - » Jos kaadut, nouse reippaasti ylös ja väistä sivuun
- MUISTATHAN LASKUISSA
 - » Varo takaa tulevaa
 - » Varaudu pysähtymään tai väistämään hitaampia
- VARO AJOTEITÄ JA RISTEÄVIÄ VÄYLIÄ
 - » Älä ylitä teitä sukset jalassa
 - » Auratuilla väylillä saattaa olla hiekkaa
- LADUT OVAT VAIN HIIHTÄMISTÄ VARTEN
 - » Kävely ja pyöräily laduilla on kiellettyä
 - » Koirien ulkoiluttaminen laduilla on kiellettyä