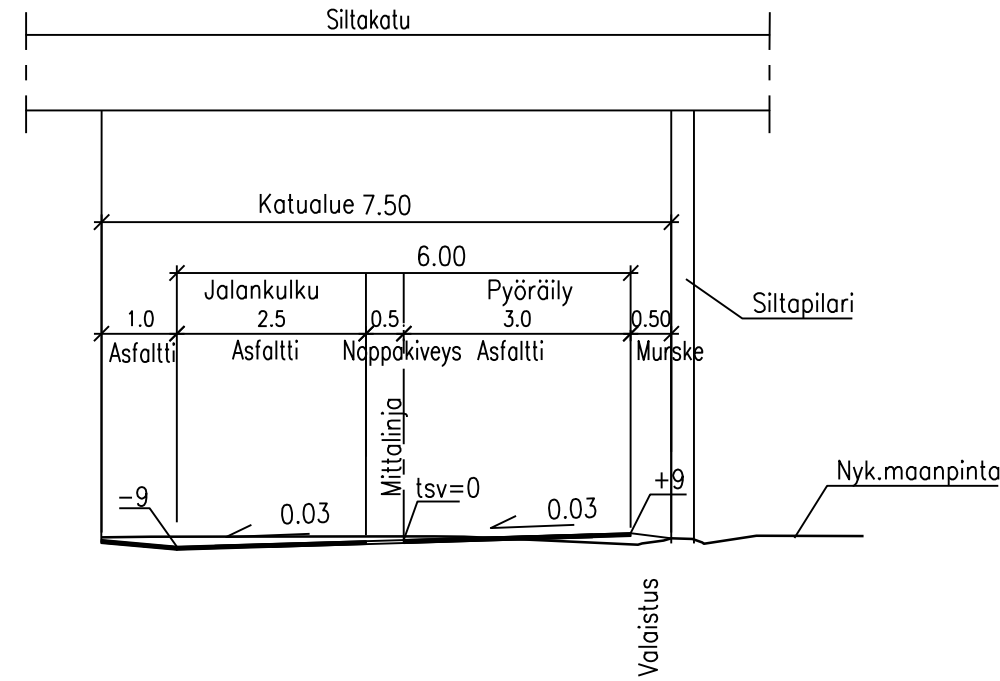
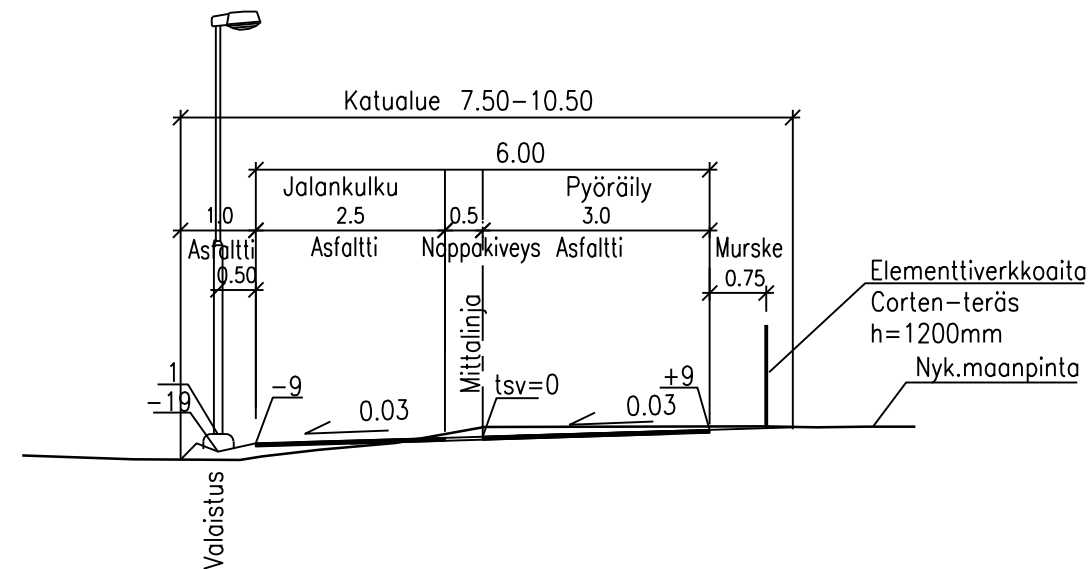


HANKOPAANANRAITTI
Osa: Siltakatu–Solbonkatu
TYYPPIPOIKKILEIKKAUS (PL 260)
(SILTAKADUN SILLAN ALLA)

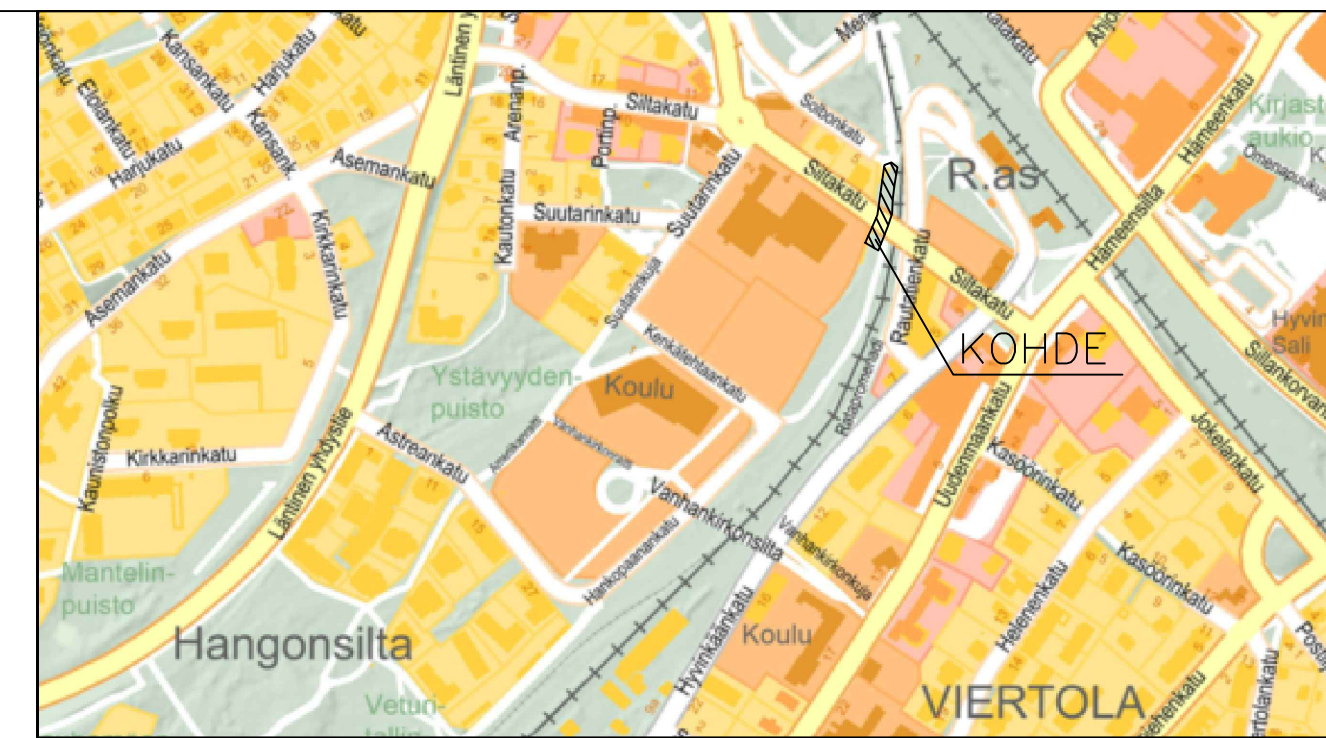


HANKOPAANANRAITTI
Osa: Siltakatu–Solbonkatu
TYYPPIPOIKKILEIKKAUS (PL 280)



PÄÄLLYSRAKENNE

JK/PP-TIE		
KULUTUSKERROS	AB 8	40
KANTAVAKERROS	Ms 0..32	50
	Ms 0..65	100
TUKIKERROS	Mr 0...90	810
SUODATINKANGAS	N3	
YHTEENSÄ		1000



SIJAINTIKARTTA

MERKKIEN SELITYKSET

- ASFALTTI, KEVYEN LIIKENTEEN VÄYLÄ
- NOPPAKIVEYS (HARMAA)
- NURMIALUE
- VALAISIN LED PHILIPS CitySoul TAI VASTAAVA PYLVÄS SUORA KARTIO 6m VÄRI TUMMANHARMAA RAL 7016
- SADEVESIVIEMÄRI, 500B
- SADEVESIVIEMÄRIN TARKASTUSKAIVO
- SADEVESIVIEMÄRIN RITILÄKAIVO
- +113.17 VÄYLÄN LIKIMÄÄRÄINEN KORKEUSASEMA

tunnus	muutos	päiväys

piirustuslaji	KATUSUUNNITELMA	TWEB tunnus	orkistotunnus
kohteen sijainti	001 VIEREMÄ		
kohde	HANKOPAANANRAITTI OSA SILTAKATU–SOLBONKATU	SUUNN.	30.3.2026 KPu
toimenpide	KATUSUUNNITELMA	PIIRT.	
		TARK.	
		HYV.	
		liittyy piirustukseen n:o	
piirustuksen sisältö	ASEMAPIRUSTUS TYYPPIPOIKKILEIKKAUKSET	mittakaava	1:500 1:100
		korvaa piirustuksen n:o	
		korvattu piirustuksella n:o	
		piirustus n:o	muutos
		koord.	ETRS-GK25 N2000
			26003-200

