



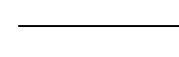
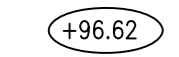
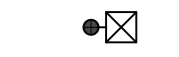
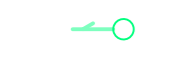
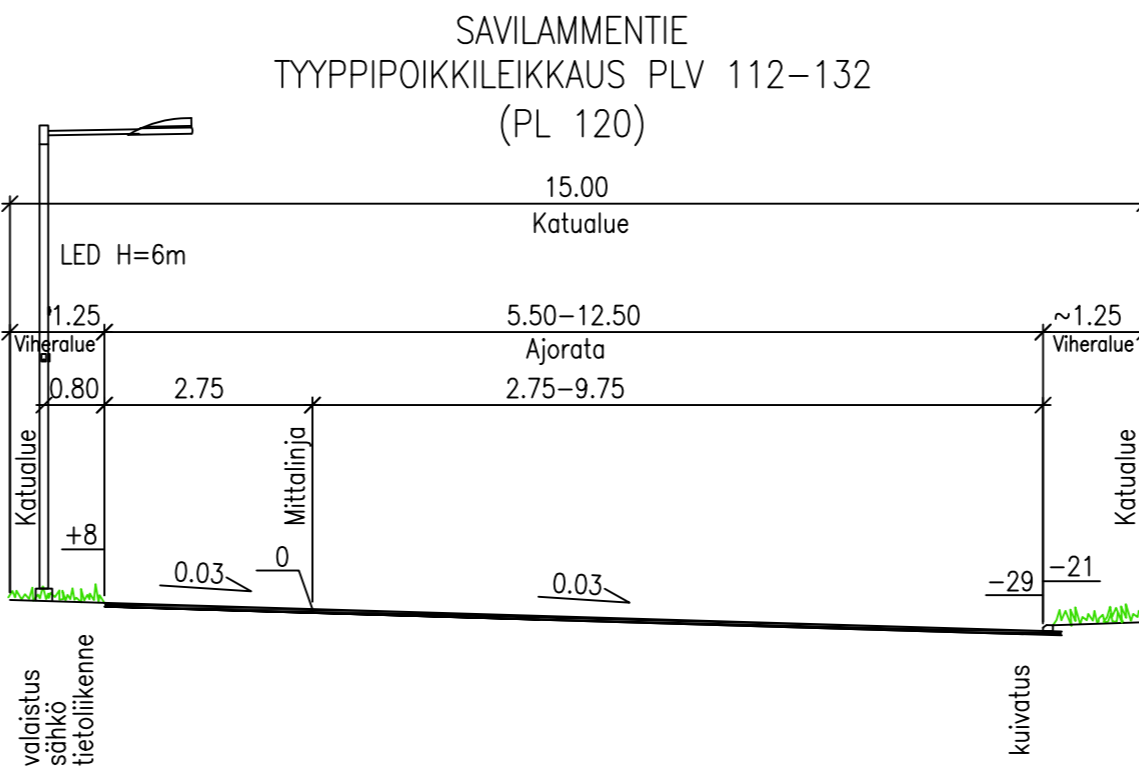
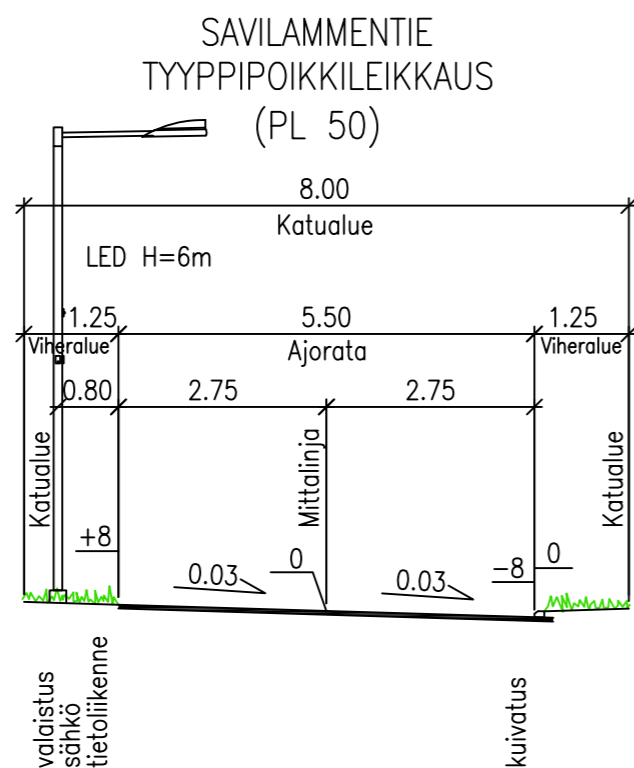



SIJAINKARTTA

MERKINTÖJEN SELITYS:

-  ASFALTTI, AJORATA
-  NURMIALUE
-  REUNAKIVI, h=8 cm, BETONI
-  ASFALTTIREUNA
-  AJORADAN LIKIMÄÄRÄINEN KORKEUSASEMA
-  VALAISIN LED, PYLVÄS 6 m
-  HULEVESIVIEMÄRI JA -KAIVO
-  RITILÄKANSIKAIVO 800 B



tunnus	muutos	päiväys

piirustuslaji	KATUSUUNNITELMA	TWEB tunnus	arkistotunnus
kohteen sijainti	018 NUMMENKÄRKI		10
kohde	SAVILAMMENTIE	SUUNN.	8.1.2021 MM
		PIIRT.	
		TARK.	8.1.2021 KP
toimenpide	KATUSUUNNITELMA	HYV.	23.2.2021 tekla § 10
		liittyy piirustukseen n:o	
piirustuksen sisältö	ASEMAPIIRUSTUS TYYPPIPOIKKILEIKKAUKSET	mittakaava	1:500 1:100
		korvaa piirustuksen n:o	
		korvattu piirustuksella n:o	
	HYVINKÄÄN KAUPUNKI TEKNIikka JA YMPÄRISTÖ KUNTATEKNIikka	koord. ETRS-GK25 N2000	piirustus n:o 20017-201 muutos