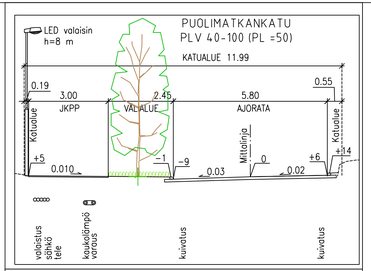

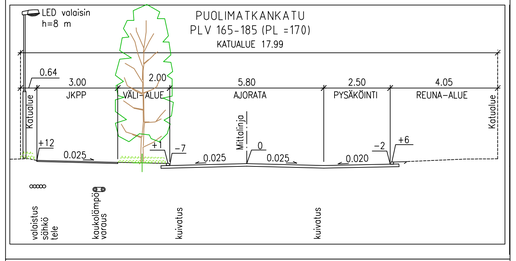

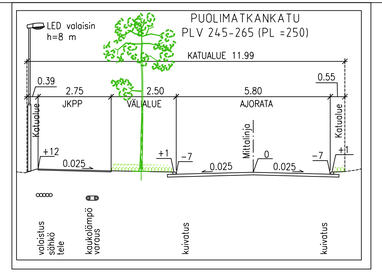

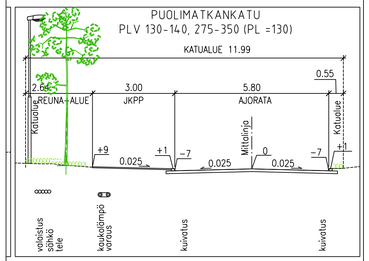

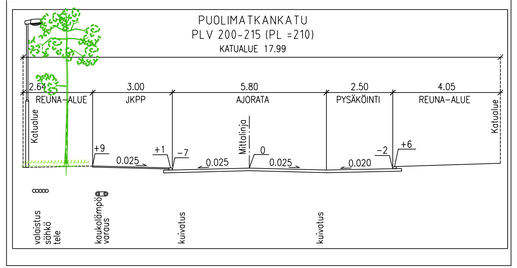

PÄÄLLYSRAKENNEKERROKSET
ROUTIMATON POHJAMAA

PUOLIMATKANKATU		AJORATA	JKPP
KULUTUSKERROS	AB 16	40	–
KULUTUSKERROS	AB 8	–	40
KULUTUSKERROS	ABK	60	–
KANTAVA KERROS	Mr 0...16	50	50
KANTAVA KERROS	Mr 0...63	300	200
YHTEENSÄ		450	290

MERKINTÖJEN SELITYS:

- ASFALTTI, AJORATA/PYSÄKÖINTI
- ASFALTTI, JK/PP, TONTILLEAJO
- NURMETUS
- REUNAKIVI, h=8 cm, BETONI
- VALAISIN LED, PYLVÄS 8 m
- PUUISTUTUS;
- MÄNTY, Pinus sylvestris (150–175)
- Pylväspihlaja, Sorbus aucuparia 'Fastigiata' (rym 12–14)
- HULEVESIVIEMÄRI, RITILÄKANSI– JA TARKASTUSKAIVO
- 118.4 SUUNNITELTU TASAUS
- 118.9 NYKYINEN KORKEUSKÄYRÄ

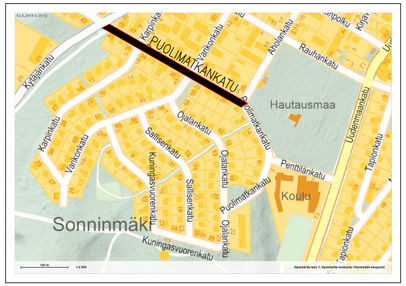

OSOITEKARTTA

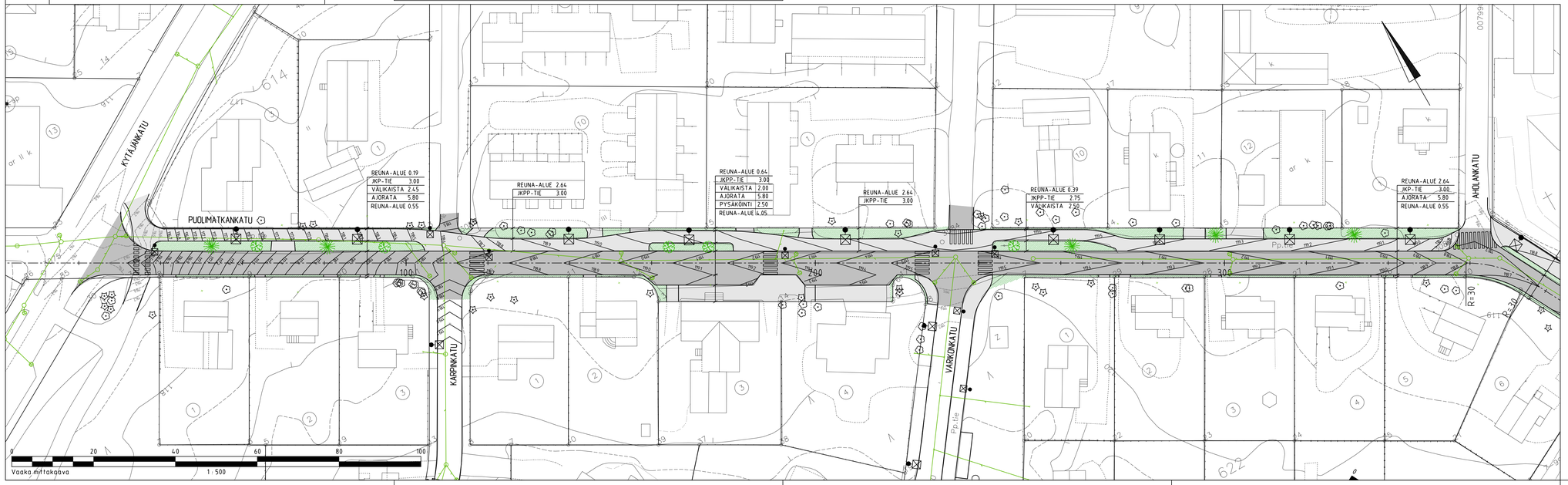

tunnus	muutos	päiväys

piirustuslaji: KATUSUUNNITELMA	TWEB tunnus		orkistotunnus 10
kohteen sijainti: 007 KIRJAVATOLPPA			
kohde: PUOLIMATKANKATU VÄLI KYTÄJÄNKATU – AHOLANKATU	SUUNN.	3.3.2021	LBo
	PIIRT.		
	TARK.	3.3.2021	KPu
toimenpide: KATUSUUNNITELMA	HYV.	27.4.2021	tekla § 31
	liittyy piirustukseen n:o		
piirustuksen sisältö: ASEMAPIIRUSTUS	mittakaava: 1:500	korvaa piirustuksen n:o: 610088, 710111	
		korvattu piirustuksella n:o	
HYVINKÄÄN KAUPUNKI TEKNIIKKA JA YMPÄRISTÖ KUNTATEKNIIKKA	koord. ETRS–GK25 N2000	piirustus n:o 18012–201	muutos