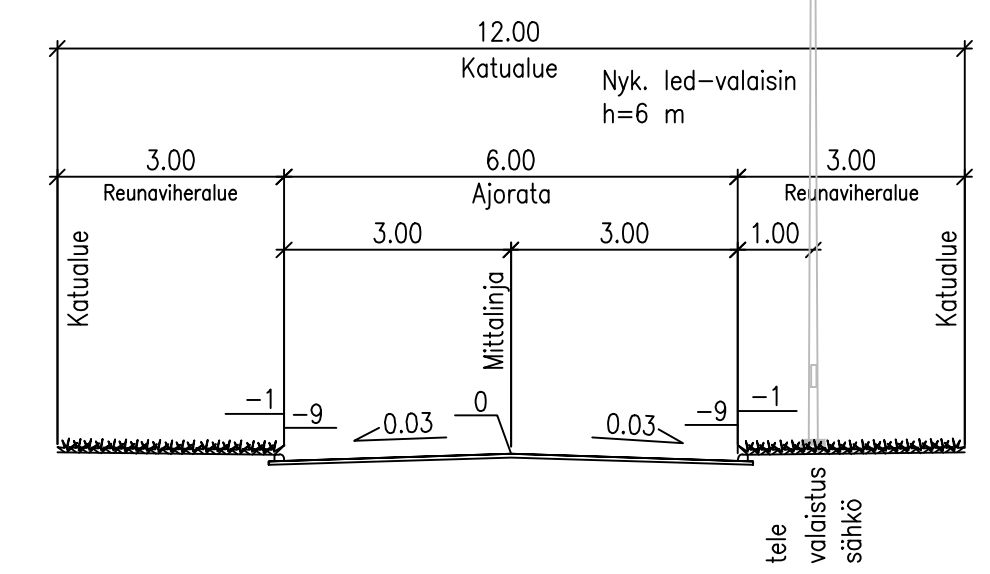
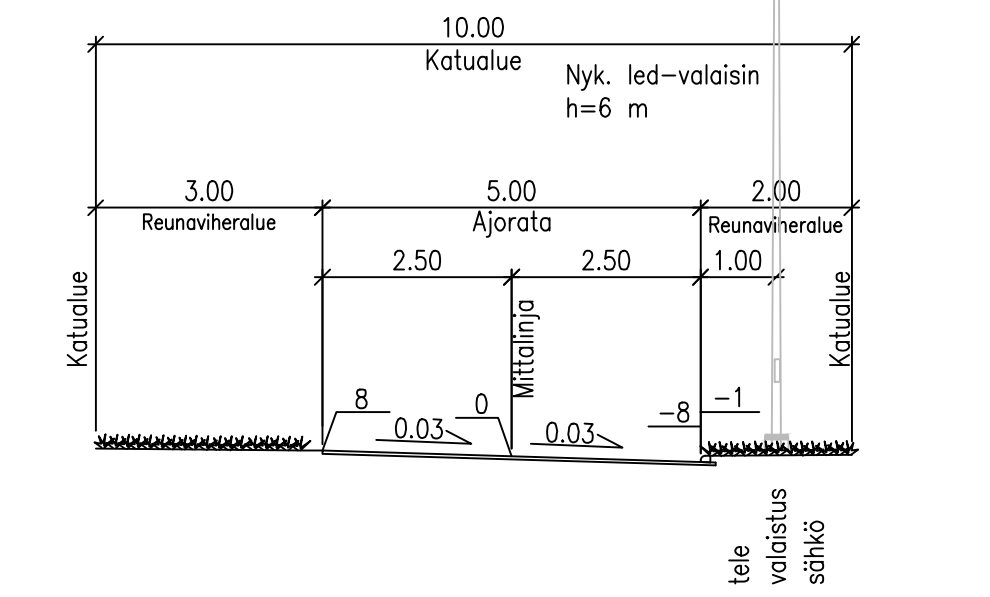


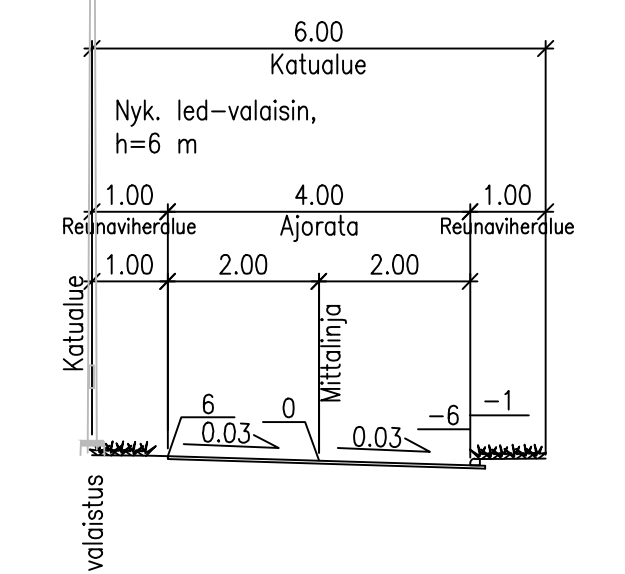
MUURARINKATU PLV 0-60
TYYPPIPOIKKILEIKKAUS, AJORATA



MUURARINKATU PLV 60-110
TYYPPIPOIKKILEIKKAUS, AJORATA



NUMMISILLANKATU
TYYPPIPOIKKILEIKKAUS, AJORATA



MERKINTÖJEN SELITYKSET:

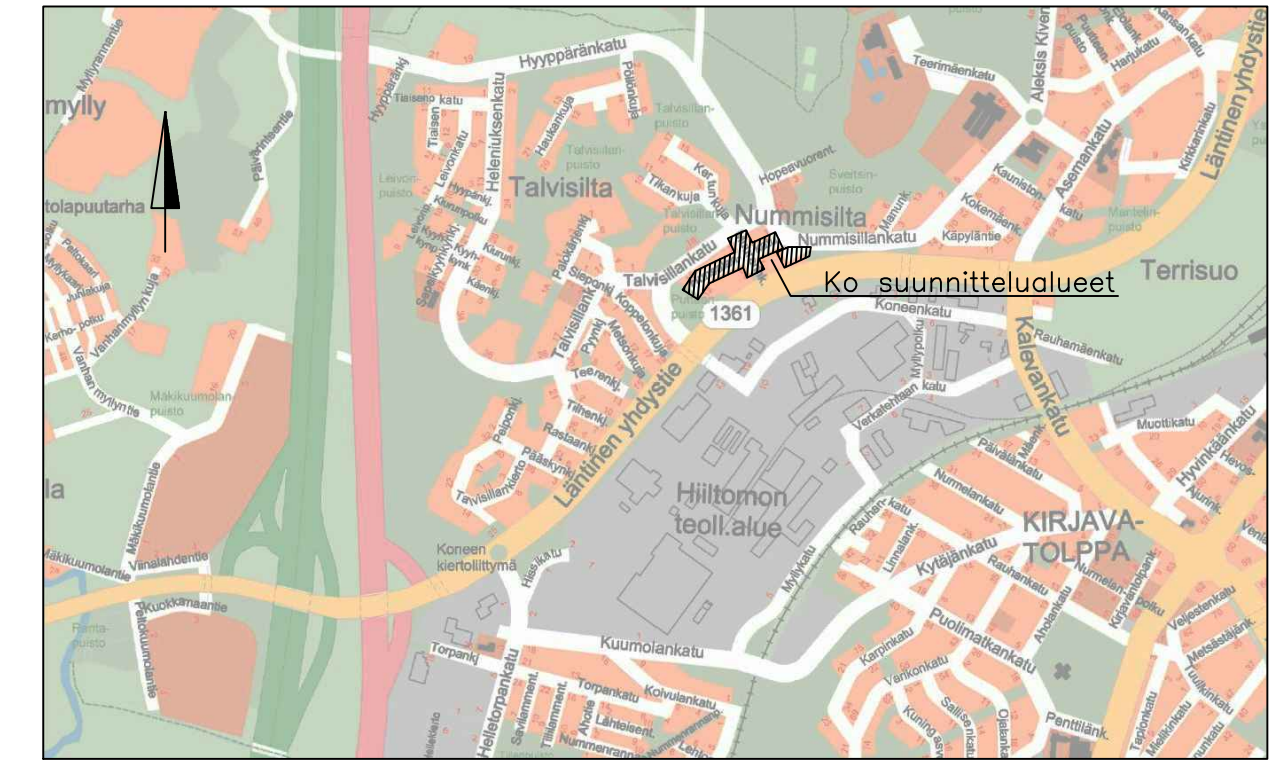
- ASFALTTI, AJORATA
- ASFALTTI, JALANKULKU JA PYÖRÄILYVÄYLÄ SEKÄ TONTTILIITTYMÄ
- NURMIALUE
- REUNATUKI, H=80MM
- REUNATUKI, ALASLASKETTU
- AJORADAN SEKÄ JALANKULKU- JA PYÖRÄILYVÄYLÄN LIKIMÄÄRÄINEN KORKEUSASEMA
- HULEVESIKAIVO, RITILÄKANSI
- NYKYINEN POISTETTAVA PUU

KATUSUUNNITELMAAN LIITTYVÄT KADUT:

- MUURARINKATU
- NUMMISILLANKATU

LIITTYVÄT KATUSUUNNITELMAT:

- HUNSALANKADUN KATUSUUNNITELMA 510441



tunnus		muutos		päiväys	
piirustuslaji		KATUSUUNNITELMA		TWEB tunnus	
kohteen sijainti		007 KIRJAVATOLPPA		arkistotunnus	
kohde		TALVISILLAN ALUE		SUUNN.	
toimenpide		Muurarinkatu ja Nummisillankatu		PIIRT.	
KATUSUUNNITELMA		KATUSUUNNITELMA		TARK.	
piirustuksen sisältö		ASEMAPIIRUSTUS TYYPPIPOIKKILEIKKAUKSET		HYV.	
mittakaava		1:500 1:100		Kpu	
Suom.ala		TKA		6.2.2017	
Työno		1510029788		Kpu	
Mittakaava		1:500		28.3.2017	
piirustusnro		16008-201		teklä §35	
Suunn.		HEIR		liitty piirustukseen n:o	
Muuutos		M.Heikkinen		korvattu piirustuksella n:o	
pvm		7.2.2017		piirustus n:o	
hyv.		M.Saharinen		muutos	
Suom.ala		Ramboll		16008-201	
Työno		1510029788		muutos	
Mittakaava		1:500		muutos	
piirustusnro		16008-201		muutos	
Suunn.		HEIR		muutos	
Muuutos		M.Heikkinen		muutos	
pvm		7.2.2017		muutos	

W:\1366\Hyvinkää\1510029788_Talvisilta\04_TUOSTUS\Asemapiirustus_KS.dwg