


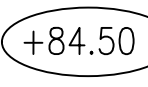





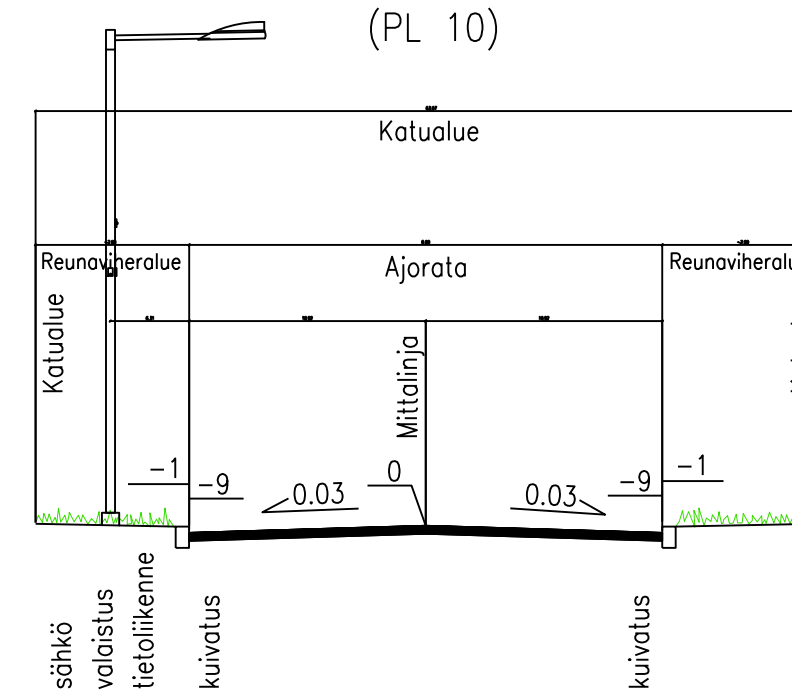


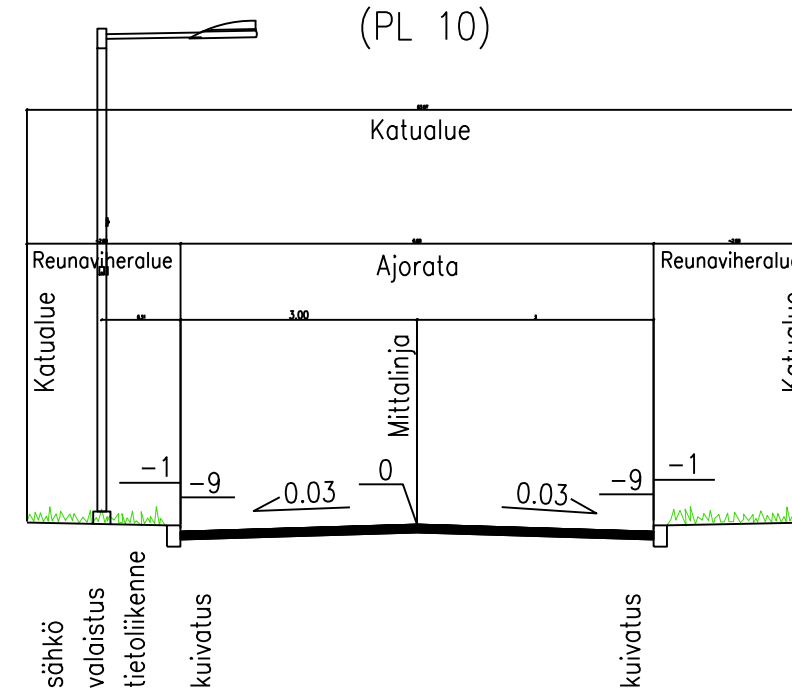
MERKINTÖJEN SELITYS:

-  ASFALTI, AJORATA
-  NURMIALUE
-  REUNAKIVI, h=12 cm, GRANIITTI
-  AJORADAN TAI VÄYLÄN LIKIMÄÄRÄINEN KORKEUSASEMA
-  HULEVESVIEMÄRI JA -KAIVO, RITILÄKANSIKAIVO 800 B
-  KIVITUHKA
-  PERHOSNIITTY
-  Nurmikivi/Hulelaatto
-  PENSAITA

APOLLONTIE
TYYPPIPOIKKILEIKKAUS
(PL 10)




SINISIIVENKAARI
TYYPPIPOIKKILEIKKAUS
(PL 10)



KATUSUUNNITELMAAN LIITTYVÄT KADUT

- SINISIIVENKAARI
- APOLLONTIE

M1	Lisäty salajaat	16.12.2021	MM
tunnus	muutos	päiväys	
piirustaja	KATUSUUNNITELMA	WEB tunnus	arkistotunnus
kohteen sijainti	028 Melsäkalteva	HYV/1341/10.03.01.03/2021	
kohte		SUUNN.	M.Martikainen
	Kraavilaakso 1C	PIIRT.	
toimepide		TARK.	KP
	KATUSUUNNITELMA	HYV.	23.11.2021 \$102
		liitty piirustukseen n:o	
piirustuksen sisältö	mitokava	korvaa piirustuksen n:o	
Asemapiirros	1:500	korvattu piirustuksella n:o	
TYYPPIPOIKKILEIKKAUKSET	1:100		
	HYVINKÄÄN KAUPUNKI TEKNIikka JA YMPÄRISTÖ KUNTATEKNIikka	koord. ETRS-GK25 N2000	piirustus n:o 21011-201 muutos