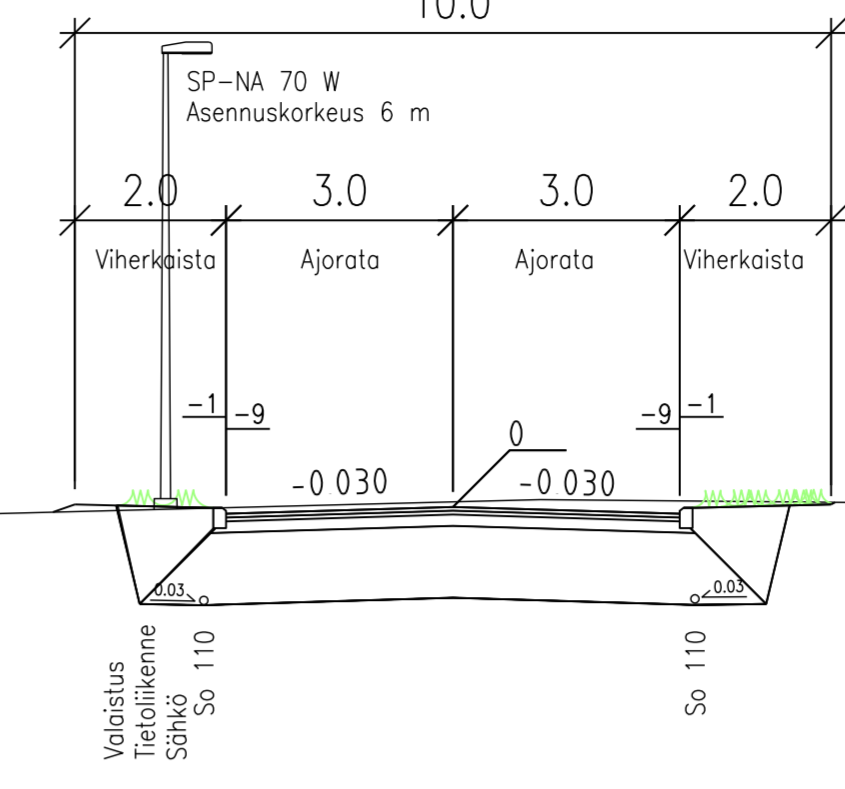
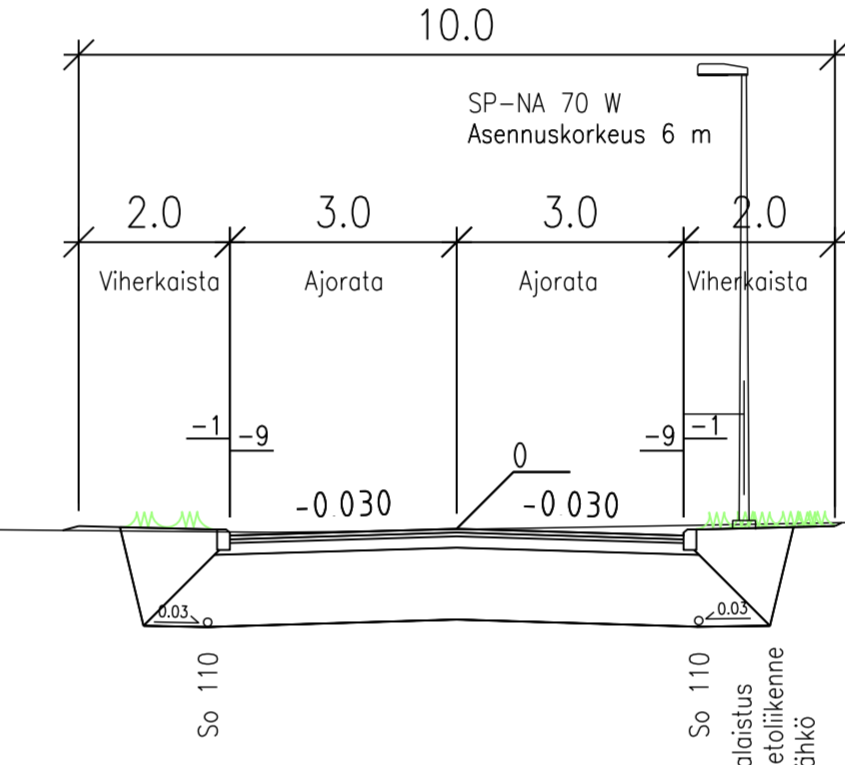




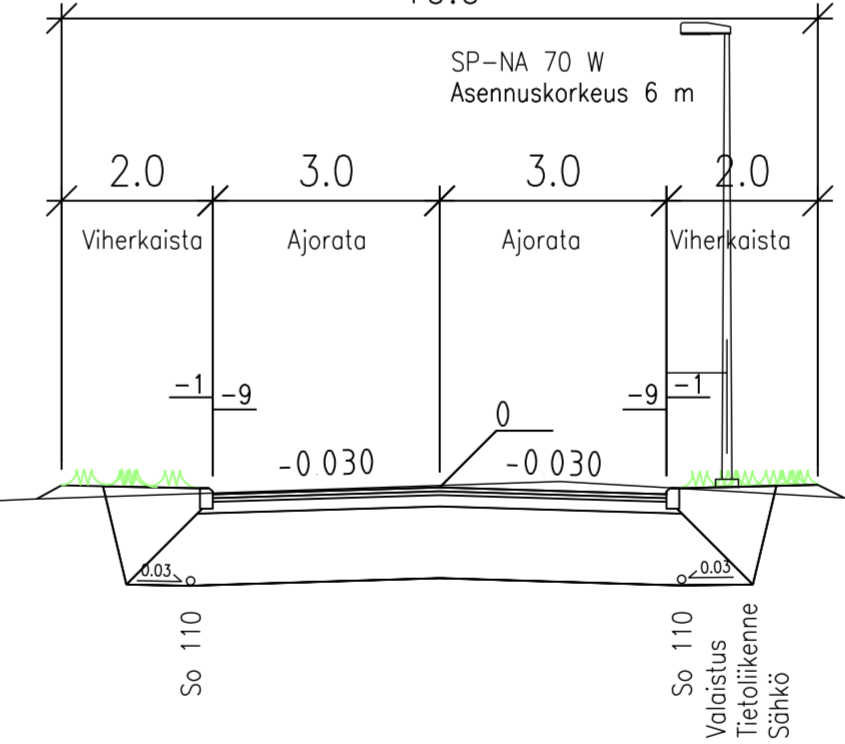
VERSOTIE
 TYYPIPOIKKILEIKKAUS plv 0-155
 (PL 80)
 KATUALUE
 10.0



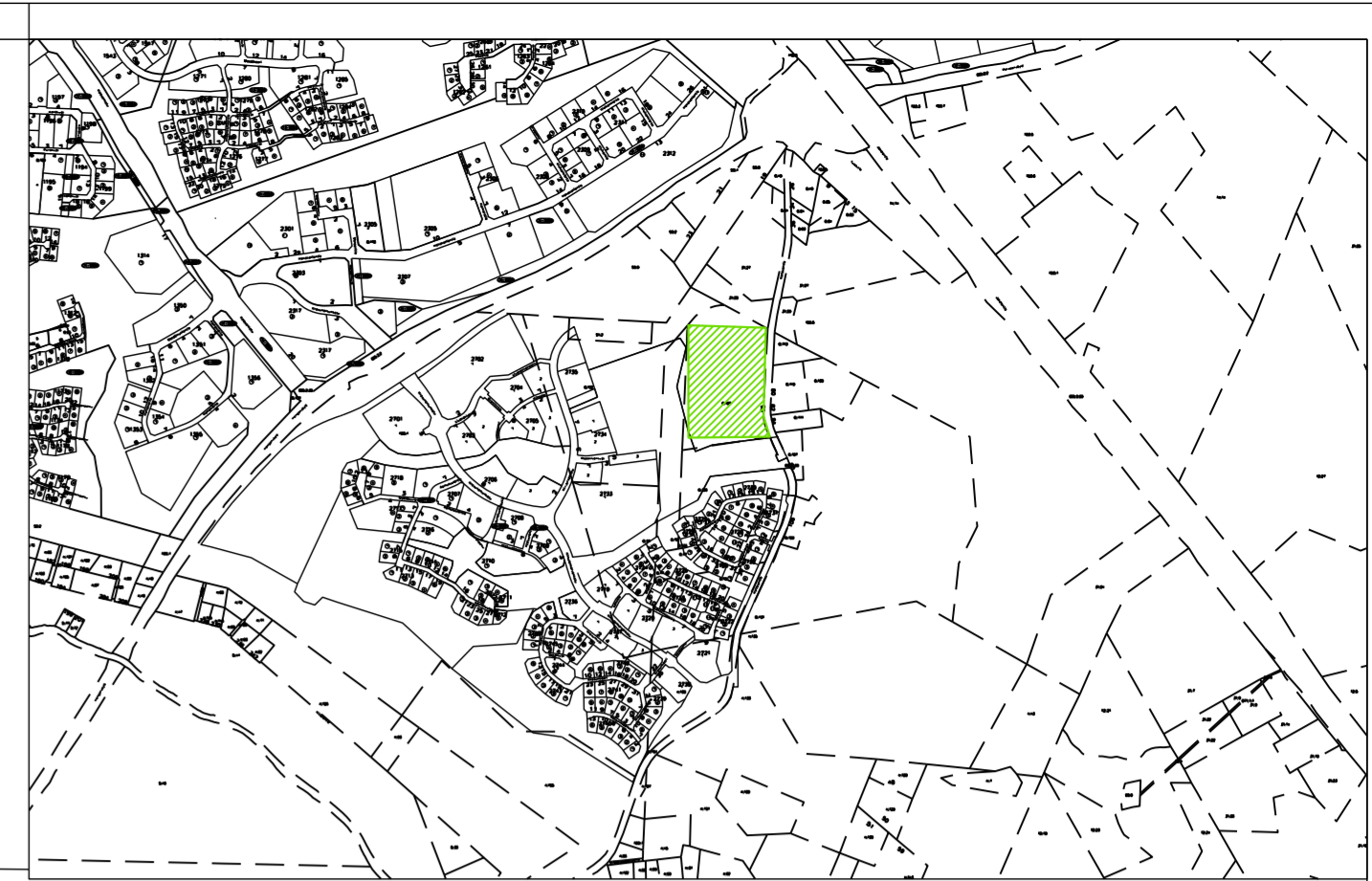
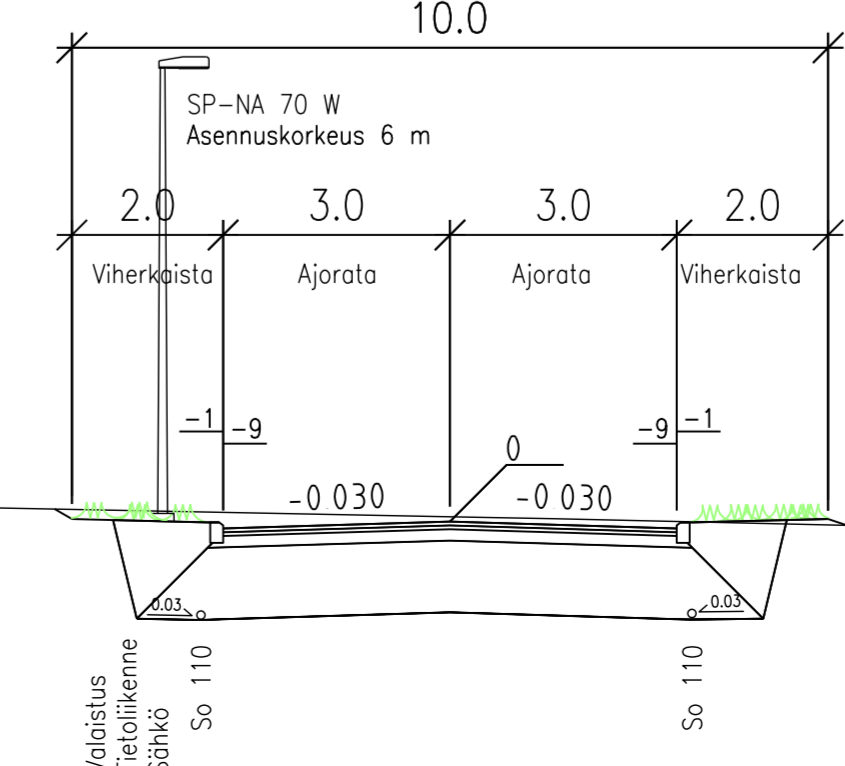
URPUTIE
 TYYPIPOIKKILEIKKAUS plv 0-130
 (PL 100)
 KATUALUE
 10.0



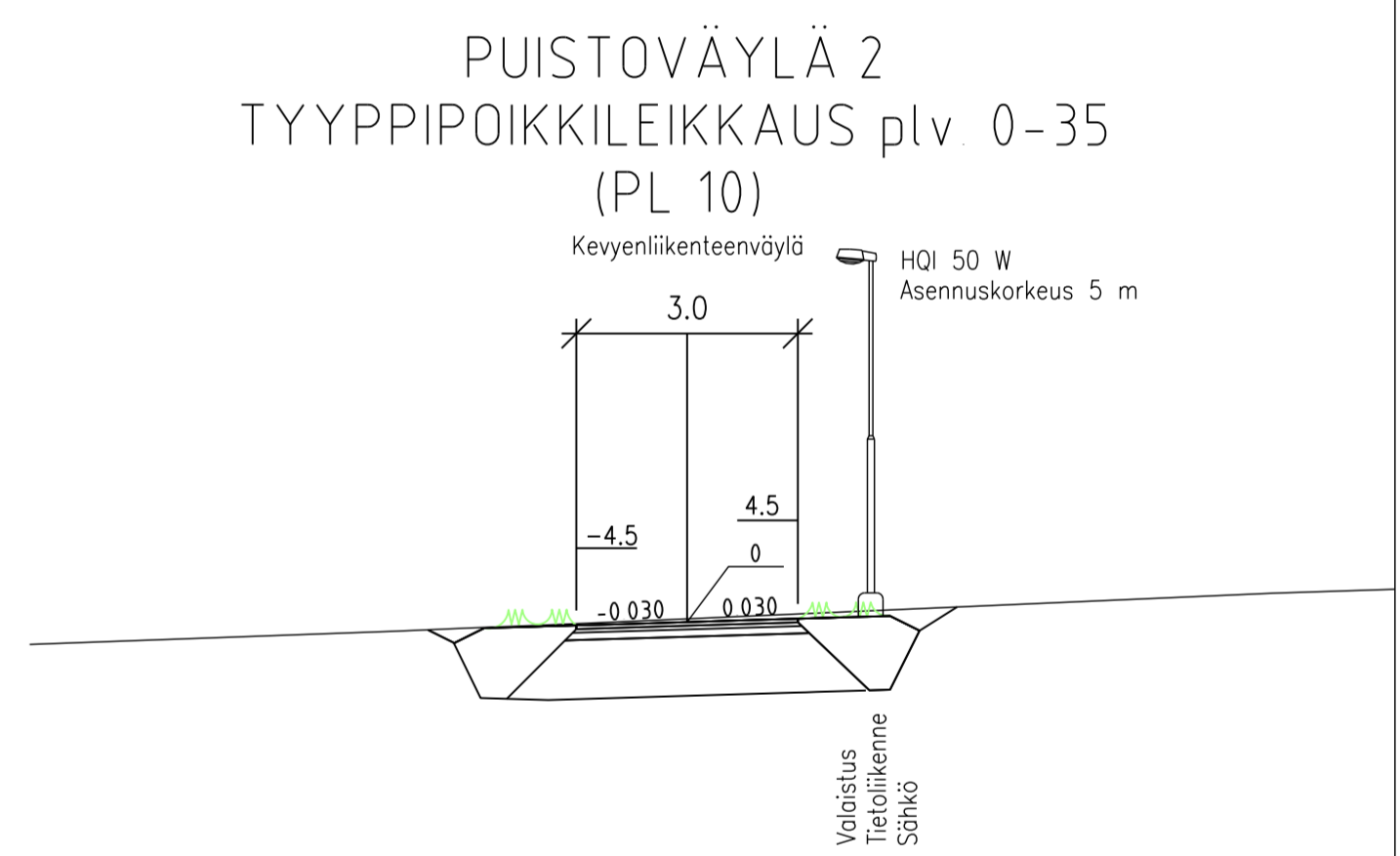
SILMUTIE
 TYYPIPOIKKILEIKKAUS plv 0-117
 (PL 90)
 KATUALUE
 10.0



NORKKOTIE
 TYYPIPOIKKILEIKKAUS plv 0-140
 (PL 20)
 KATUALUE
 10.0



- OSOITEKARTTA**
- PINTAMATERIAALIT JA VALAISTUS**
- ASFALTTI, AJORATA
 - KIVITUHKA, PUUSTOVÄYLÄ
 - NURMIALUE
 - REUNAKIVI
 - ALASLASKETTU REUNAKIVI
 - AJORADAN JA KEYVEN LIIKENTEEN VÄYLÄN LIKIMÄÄRÄINEN KORKEUSASEMA
 - VALAISIN SP-NA 70 W, ASENNUSKORKEUS 6 m
 - VALAISIN HQI 50 W, ASENNUSKORKEUS 5 m
 - SADEVESIKAIVO, RITILÄKANSI
 - POSTILAATIKKOTELINEET



- KATUSUUNNITELMAAN LIITTYVÄT KADUT:**
- VERSOTIE
 - URPUTIE
 - SILMUTIE
 - NORKKOTIE

- RAKENNUSSUUNNITELMAT**
- PUUSTOVÄYLÄ 2

Pustoväylä 1 tasoista nostettu		8.10.2014	KPu
tunnus	muutos	päiväys	
piirustaja	KATUSUUNNITELMA	WEB tunnus	arkistotunnus
kahteen sijainti	028 METSÄKALTEVA		10
koode	KALTEVANKULMAN ASEMAKAAVA-ALUE	SUUNN.	11.9.2014 TT
toimipide	KATUSUUNNITELMA	PIIRT.	
		TARK.	11.9.2014 KP
		HYV.	21.10.2014 tekia § 173
		liitty piirustukseen n:o	
piirustuksen sisältö	ASEMAPIirros TYYPIPOIKKILEIKKAUKSET	mittakaava 1:500 1:100	korvaa piirustuksen n:o korvattu piirustuksella n:o
		HYVINKÄÄN KAUPUNKI TEKNIikka JA YMPÄRISTÖ KUNTAtekniikka	koord. ETRS-GK25 N2000
		piirustus n:o	muutos
		14006-201	

