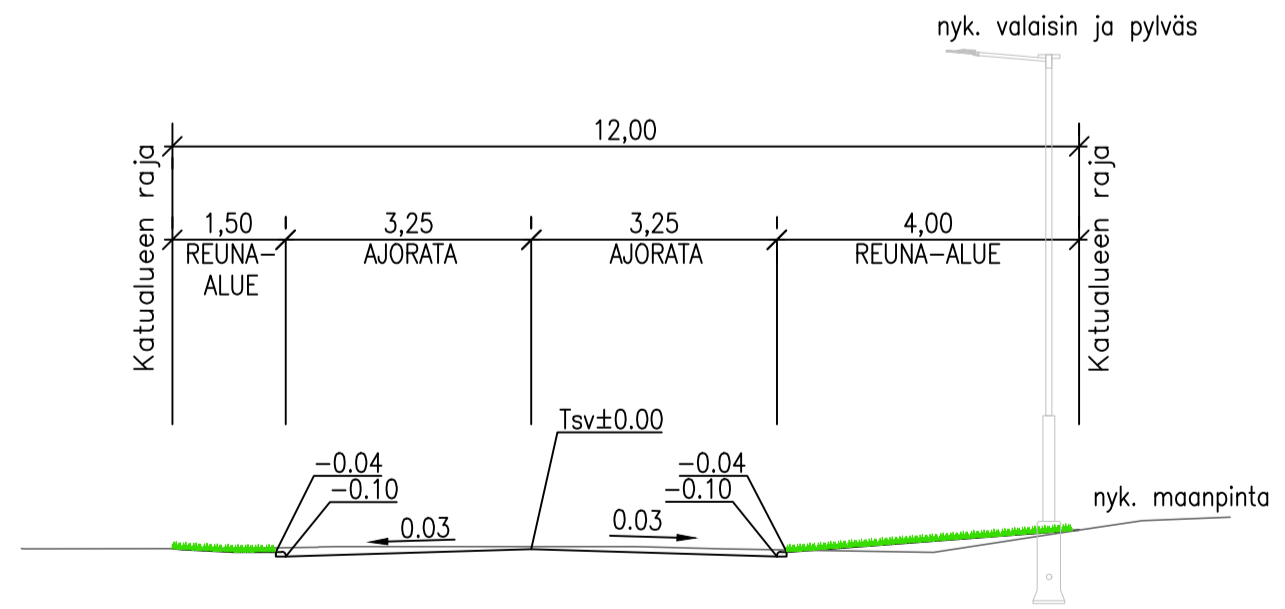
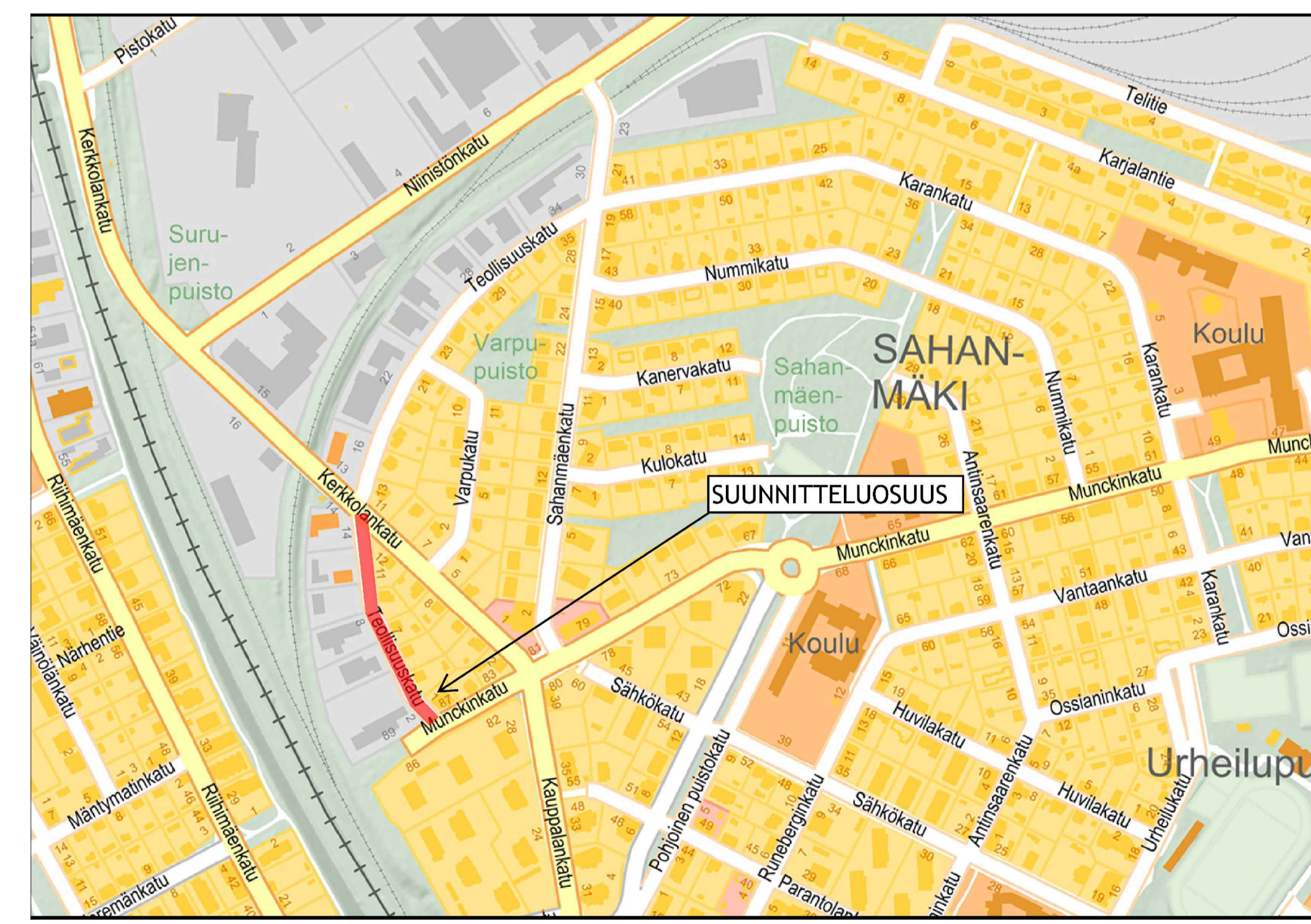
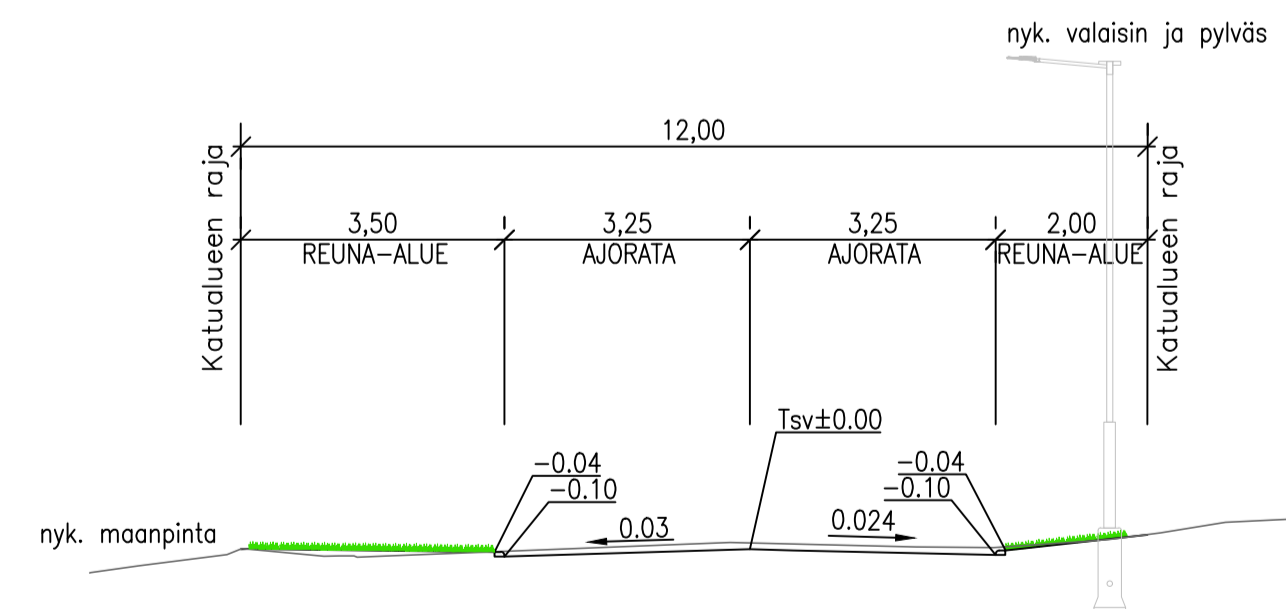


- MERKINTÖJEN SELITYS:**
- ASFALTIIPÄÄLLYSTEINEN AJORATA
 - ASFALTIIPÄÄLLYSTEINEN PYÖRÄTIE JA YHDISTETTY PYÖRÄTIE/JALANKULUKUVAYLÄ
 - ASFALTIIPÄÄLLYSTEINEN TONTTIUUTIUMA
 - BETONIKIVEYS
 - NURMI A3
 - BETONINEN REUNAKIVI, KORKEUS 6 CM
 - BETONINEN REUNAKIVI, KORKEUS 12 CM
 - MADALLETTU REUNAKIVI, KORKEUS ENINTÄÄN 4 CM
 - ASFALTIREUNA, EI REUNAKIVIÄ
 - VALAISIN UUSI
 - NYKYINEN VALAISIN
 - NYK. LEHTIPUU/HAVUPUU
 - PUU, POISTETTAVA
 - ISTUTETTAVA HAVUPUU
 - SUOJATTAVA PUU
 - RITILÄKANNELLINEN HULEVESIKAVO
 - HULEVEDEN TARKASTUSKAIVO
 - HULEVESIEMÄRI
 - NYKYINEN SÄHKÖJAKOKAAPPI

TEOLLISUUSKATU ETELÄ PL 80
Tyypipoikkileikkaus 1:100
REUNAKIVI 6cm



TEOLLISUUSKATU ETELÄ PL 120
Tyypipoikkileikkaus 1:100
REUNAKIVI 6cm



Sijaintikarta

M1	TONTTIUUTIUMAMUUTOKSET SEKÄ VESIHUOLLON MUUTOKSET	31.5.2024	M.VOPIO
tunnus	muutos	päiväys	
piirustussijainti	KATUSUUNNITELMA	WEB tunnus	arkistotunnus
kohteeseen sijainti	009 SAHANMÄKI	HYD/569/10.03.01.03/2024	10
koodi	TEOLLISUUSKATU	SUUNN.	
toimenpide	MUNCINKATU-KERKKOLANKATU	PIIRT.	
	KATUSUUNNITELMAN MUUTOS	TARK.	21.5.2024 tekla §52
		HVY.	tilitty piirustukseen n:o
piirustuksen sisältö	ASEMAPIIRUSTUS	mittakaava	korvaa piirustuksen n:o
	POIKKILEIKKAUS	1:500	korvattu piirustuksella n:o
		1:100	
		koord.	piirustus n:o
		ETRS-GK25	23012-201
		N2000	
		Suunn.ala	Työnro
		TKA	101024626
		Piirustusno	970x594
			Muutos
Suunn.	Piirt.	Tark.	Pvm
T. Salmentausta	MVo	E. Palomäki	17.4.2024

