


Rakennemallikarttojen selite



Keskustatoimintojen alue (C)

27.09ha /50as/ha /1355as

alueen pinta-ala/ tutkittu asukastiheys/ asukasluku



Tiivis, kerrostalopainotteinen asuinalue (AK yms)



Tiivis pientalopainotteinen asuinalue (AKP tms)




Harva pientaloalue (AP, AO yms)




Työpaikka-alue (T, TV, TY, TP yms)



Julkisten palvelujen alue (PY)



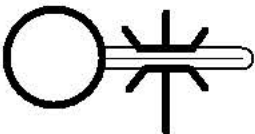
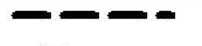
Kaupallisten palvelujen ja kaupan alue (KM, PK yms)



Virkistys- ja urheilualue (V, VL, VU yms)



Reservivaraus, toteutus tarkastelukauden lopulla



kaksiajoratainen päätie
eritasoliittymä
ali/ ylikulku



pääkatu



kaupungiosia yhdistävä katu



rautatie



vain jalankululle/ pyöräilylle tarkoitettu pääyhteys



maakuntakaavan selvityksen
mukainen luonnon ydinalue (Väre 2011)



maakuntakaavaselvityksen mukainen ekologinen yhteys
(Väre 2011)




Luonnon ydinalue (Keiron Oy 2015))



Ekologinen yhteys (Keiron Oy 2015)



Vesistöjä pitkin kulkeva ekologinen yhteys (Keiton Oy 2015)



Päijänne-tunneli ja
200m levyinen suojavyöhyke



Suurjännitesähkolinja



Maakaasun runkolinja ja
16m leveä suojavyöhyke



Arvokas luontokokonaisuus
(Keiron oy 2015)



Maakunnallisesti arvokas/
paikallisesti erittäin arvokas
luontotyyppi



Kiinteä muinaisjäänös