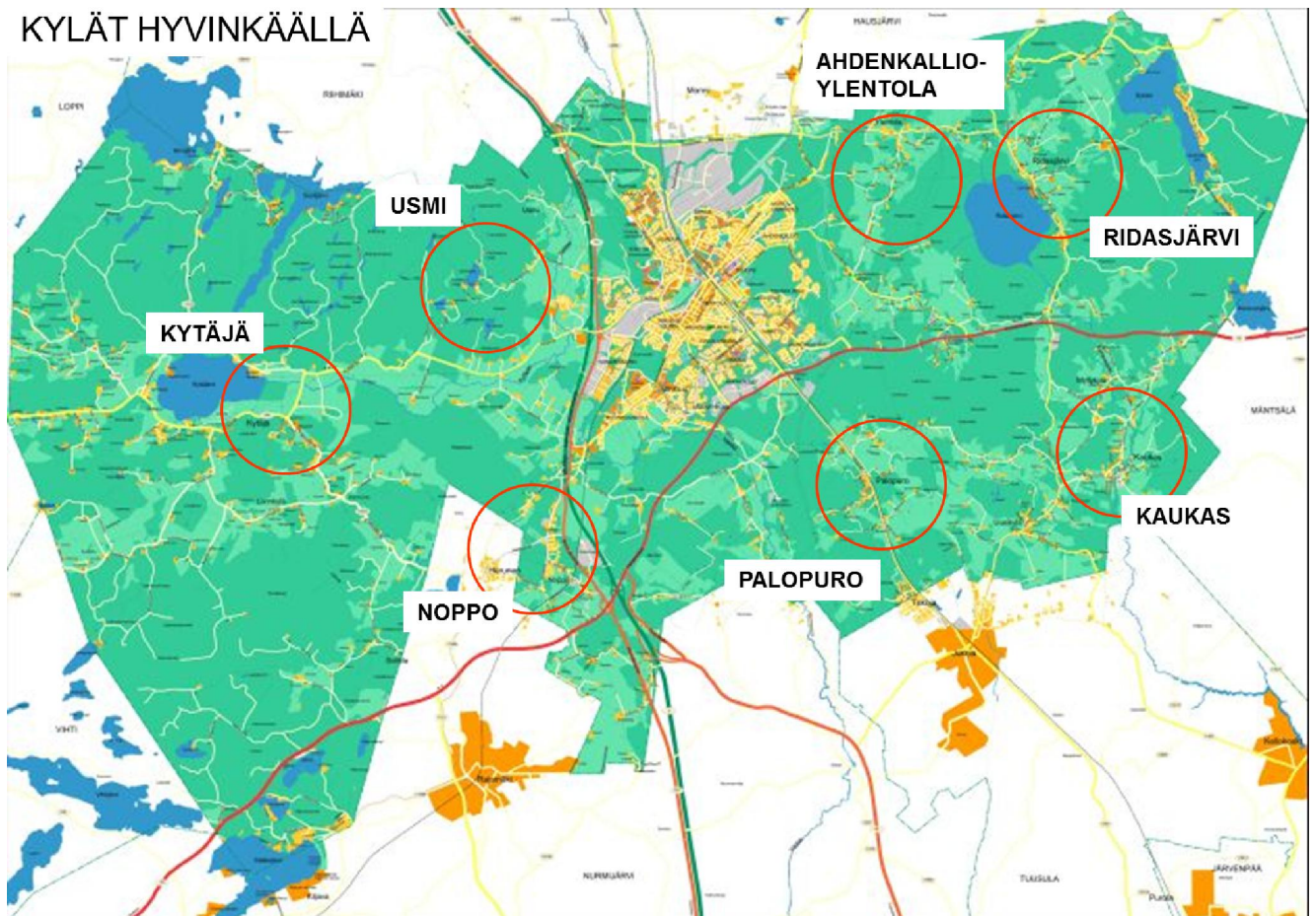




# HYVINKÄÄN KYLIEN KEHITTÄMISTOIVEIDEN KARTOITUS

*Kylien kehittämistoiveet ja  
työnjako kylien, kaupungin ja muiden toimijoiden välillä*



HYVINKÄÄN KYLÄASIAIN NEUVOTTELUKUNTA  
2014

## Sisällys

1. JOHDANTO.....	2
2. KYLÄASIAIN NEUVOTTELUKUNTA.....	2
3. TILASTOTIETOA HYVINKÄÄN KYLÄALUEISTA.....	3
4. ESIMERKKEJÄ KYLIEN KEHITTÄMISTARPEISTA.....	5
5. HYVINKÄÄN KYLIEN KEHITTÄMISTOIVEET.....	6
1. AHDENKALLIO-YLENTOLA .....	6
2. KAUKAS.....	7
3. KYTÄJÄ.....	8
4. NOPPO .....	9
5. PALOPURO .....	9
6. RIDASJÄRVI .....	10
7. USMI .....	11

# 1. JOHDANTO

Hyvinkäällä on keskustaajaman lisäksi laaja maaseutu ja siellä monia kyliä. Kyläalueet kuuluivat Hyvinkään maalaiskuntaan, joka yhdistyi Hyvinkään kaupungin kanssa vuoden 1969 alussa. Kylät ovat kaikki omanlaisiaan. Siinä kun Kytäjä tunnetaan kartanostaan, on Ridasjärvi ollut perinteinen talonpoikaiskylä ja Kaukas teollisuusyhdyskunta. Hyvinkään kyläasiain neuvottelukunnassa on kylistä edustettuina Ahdenkallio-Ylentola, Kaukas, Kytäjä, Noppo, Palopuro, Ridasjärvi ja Usmi. Tähän kartoitukseen on koottu näiden kylien esittämiä kehittämistoiveita ja pyritty esittämään myös mahdollista työnjakoa toteutuksen osalta kylien, kaupungin ja muiden toimijoiden kesken.

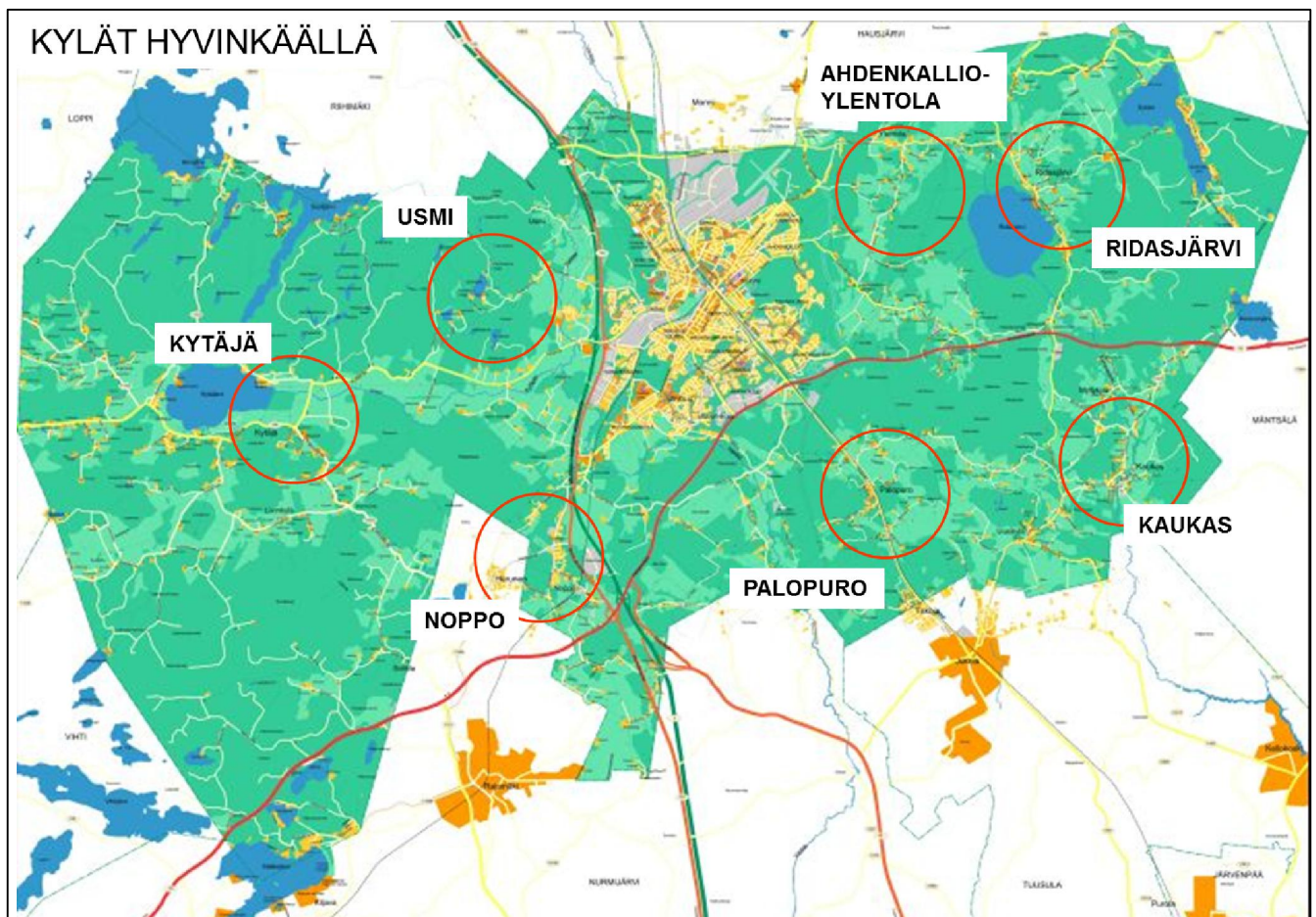
## 2. KYLÄASIAIN NEUVOTTELUKUNTA

Hyvinkään kaupunginhallitus päätti kyläasiainneuvottelukunnan perustamisesta Hyvinkäälle kokouksessaan 18.4.2011. Päätös pohjautui asiasta tehtyyn valtuustoaloitteeseen.

Kyläasiain neuvottelukunta on kaupungin hallinto- ja toimintasäännön tarkoittama toimikunta, jonka tehtäväalueesta, toimivallasta ja tavoitteista päättää kaupunginhallitus. Kaupunginhallitus voi nimetä toimikunnan vain oman toimikautensa ajaksi, eli toimikunta tulee nimetä uudelleen kaupunginhallituksen aloittaessa toimintansa uuden kunnallisvaalikauden alussa.

Kaupunginhallituksen päätöksessä määriteltiin, että kyläasiainneuvottelukunta toimii kaupungin keskustaajaman ulkopuolelle sijoittuvien Hyvinkään kylien yhteistyöelimenä suhteessa kaupungin hallinto-organisaatioon. Sen tehtävänä on yhteen sovittaa kaupungin strategisia tavoitteita ja kylien kehittämiseen liittyviä kysymyksiä, toimia lausunnon antajana ja keskustelufoorumina.

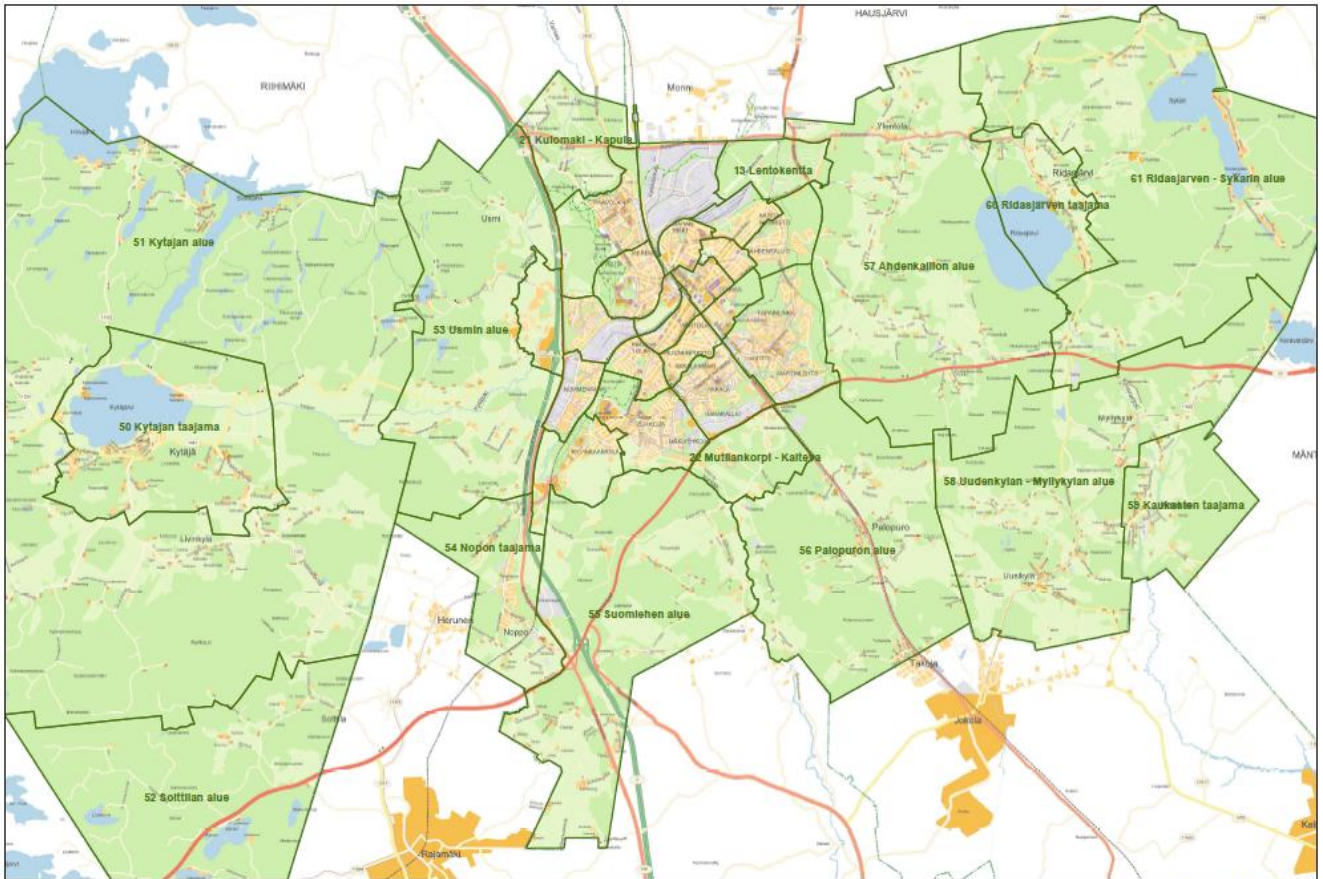
Neuvottelukunta on nimensä mukaisesti ennen kaikkea neuvotteleva, minkä vuoksi sen kokoonpanosta tehtiin laaja erilaisten mielipiteiden esille tulemisen tukemiseksi. Kyläasiain neuvottelukunnassa on kaksi jäsentä kustakin mukana olevasta kylästä. Neuvottelukunnassa ovat edustettuina Ahdenkallio-Ylentola, Kaukas, Kytäjä, Noppo, Palopuro, Ridasjärvi ja Usmi. Kaupunginhallitus on nimennyt toimikuntaan 5 edustajaa. Puheenjohtajaksi on nimetty kaupunginjohtaja ja sihteerinä on kaupungin toimenhaltija.



Hyvinkään kyläasiain neuvottelukunnassa mukana olevien kylien sijainti.

### 3. TILASTOTIETOA HYVINKÄÄN KYLÄALUEISTA

Tähän kappaleeseen on kerätty tilastotietoa Hyvinkään kyläalueiden väestöstä ja työpaikoista kaupungin käyttämän tilastoaluejaon mukaan. Käytettyjen tilastoalueiden rajat on esitetty oheisessa karttakuvassa. Ne eivät täysin vastaa kyläasiain neuvottelukunnassa edustettuina olevien kylien alueita.



© Hyvinkään kaupunki

*Hyvinkään kaupungin käyttämät tilastoalueet.*

Oheisessa taulukossa on esitetty Hyvinkään maaseutualueiden ikäjakauma tilastoalueittain. Hyvinkään kyläalueilla asuu yhteensä noin 3700 henkeä, mikä on noin 8 % kaikista Hyvinkääläisistä. Maaseutuväestön keski-ikä vuoden 2013 lopussa oli 39,5 vuotta, koko kaupungin keski-ikä ollessa 41,7 vuotta.

Kouluikäisiä (7-15 -vuotiaita) on kyläalueilla suhteellisesti enemmän kuin Hyvinkäällä keskimäärin, nuoria aikuisia (20-34 -vuotiaita) taas vähemmän. Keski-ikäisiä (35-49 -vuotiaita) on kyläalueilla suhteessa enemmän ja eläkeikäisiä (yli 65 -vuotiaat) hieman vähemmän kuin koko Hyvinkäällä.

Toisessa taulukossa on esitetty työpaikat Hyvinkään kyläalueilla vuoden 2010 lopussa. Aineisto perustuu tilastokeskuksen tietoihin. Yhteensä työpaikkoja Hyvinkään kyläalueilla on ollut 974, mikä on noin 5 % kaikista Hyvinkään alueen työpaikoista. Kokonaisuudessaan Hyvinkäällä alkutuotantoon luokiteltuja työpaikkoja on alle yksi prosentti, jalostukseen liittyviä 27 % ja palvelutyöpaikkoja yli 70 %. Useimmilla kyläalueiden tilastoalueilla jää työpaikkojen määrä alle sadan, minkä vuoksi näille alueille ei ole esitetty toimialoitin.

Taulukko 1. Kyläalueiden ikärakenne tilastoalueittain 31.12.2013.

Tilastoalue	Koko väestö	0-6-vuotias	7-15-vuotias	16-19-vuotias	20-34-vuotias	35-49-vuotias	50-64-vuotias	65-74-vuotias	yli 75-vuotias	keski-ikä
Kytäjän Taajama	247	39	20	9	41	78	40	13	7	35,2
Kytäjän alue	310	22	33	9	38	61	76	42	29	44,9
Solttilan alue	83	*	*	*	*	*	*	*	*	36,1
Usmin alue	204	18	20	14	23	49	48	20	12	41,1
Nopon taajama	599	67	100	29	53	170	132	23	25	36,5
Suomiehen alue	329	30	48	15	49	71	67	33	16	38,9
Palopuron alue	559	52	83	36	73	142	114	38	21	37,2
Ahdenkallion alue	431	34	50	20	49	82	117	46	33	43,2
Uudenkylän - Myllykylän alue	337	18	59	11	38	82	75	29	25	41,2
Kaukasten taajama	262	14	39	18	42	69	47	25	8	38,0
Ridasjärven taajama	217	18	28	9	28	44	58	19	13	40,6
Ridasjärven - Sykärin alue	131	11	15	3	14	31	33	16	8	43,2
Asukkaita yhteensä	3709	332	509	179	450	910	822	310	197	39,5
Osuus prosentteina	100 %	9 %	14 %	5 %	12 %	25 %	22 %	8 %	5 %	-
Koko kaupunki	46188	3519	4654	2388	8251	9022	9862	4796	3696	41,7
Osuus prosentteina	100 %	8 %	10 %	5 %	18 %	20 %	21 %	10 %	8 %	-

\* alle 100 asukasta, ei luokiteltu

Lähde: Tilastokeskus, väestötilastopalvelu, muokannut Hyvinkään kaupunki: [www.hyvinkää.fi](http://www.hyvinkää.fi)

Taulukko 2. Työpaikat kyläalueilla 31.12.2010.

Tilastoalue	Työpaikat yhteensä	Alku-tuotanto %	Jalostus %	Palvelut %	Muut %
Kytäjän taajama	48	*	*	*	*
Kytäjän alue	68	*	*	*	*
Solttilan alue	8	*	*	*	*
Usmin alue	32	*	*	*	*
Nopon taajama	153	3,3	42,5	54,2	0
Suomiehen alue	194	3,6	6,7	89,7	0
Palopuron alue	92	*	*	*	*
Ahdenkallion alue	46	*	*	*	*
Uudenkylän - Myllykylän alue	57	*	*	*	*
Kaukasten taajama	36	*	*	*	*
Ridasjärven taajama	187	2,7	48,7	48,7	0
Ridasjärven - Sykärin alue	53	*	*	*	*
Kyläalueet yhteensä	974				
Koko kaupunki	18 504	0,7	27,4	70,7	1,1

\* = tilastoalueella työssäkäyviä alle 100 henkilöä

Lähde: Tilastokeskus, väestötilastopalvelu, muokannut Hyvinkään kaupunki: [www.hyvinkää.fi](http://www.hyvinkää.fi)

## 4. ESIMERKKEJÄ KYLIEN KEHITTÄMISTARPEISTA

Alle on koottu esimerkkejä erilaisista kylien kehittämistarpeista elinkeinojen, ympäristön, paikalliskulttuurin ja palveluiden osalta. Kylät ovat erilaisia ja samoin kullakin kylällä ajankohtaiset kehittämistarpeet.

### 1. ELINKEINOJEN KEHITTÄMINEN

- Pienyritystoiminnan edellytysten luominen ja tutkiminen
- Alkutuotannon edellytysten turvaaminen ja kehittäminen
- Jatkojalostuksen edistäminen
- Matkailun kehittäminen
- Suoramyyntitoiminnan / lähiruokatarjonnan kehittäminen
- Pienyritysten verkottumisen edistäminen (myös nettifoorumien hyödyntäminen)
- Uusiutuvien energialähteiden kehittäminen ja käyttö

### 2. YMPÄRISTÖN KEHITTÄMINEN

- Tiestön sekä kevyen liikenteen väylien kehittäminen
- Vesistöjen kunnosta huolehtiminen (ml. kalakannat) sekä vesireitit
- Kyläkaavoituksen ja asumisen kehittäminen
- Vesihuollon kehittäminen vesiosuuskuntien kautta
- Jätehuoltoratkaisujen kehittäminen haja-asutusalueella
- Maisemanhoito ja kyläympäristön kehittäminen
- Jalankulkijoiden/pyöräilijöiden turvallisuuden lisääminen
- Sähkönjakelussa ilmakaapeleiden korvaaminen maakaapeleilla

### 3. PAIKALLISKULTTUURIN KEHITTÄMINEN

- Kylätoiminnan ja kylähengen kehittäminen ja laajentaminen
- Paikalliskulttuurin ja tapahtumien tukeminen
- Harrastustilojen kartoittaminen, käyttöönoton edistäminen ja kunnossapito
- Kylien välisen yhteistyön kehittäminen
- Yhteisöllisyyden, naapuritoiminnan ja talkootoiminnan kehittäminen
- Yhdistysten välisen yhteistyön ja työnjaon kehittäminen

### 4. PALVELUJEN KEHITTÄMINEN

- Joukkoliikenneyhteyksien kehittäminen
- Kotipalvelutoiminnan edistäminen
- Lähikaupan kehittäminen
- Lähikoulujen säilymisen turvaaminen
- Laajakaistayhteyksien kehittäminen
- Paikallisten palvelukonseptien luominen
  - kyläavustajat
  - kimppakyydit
  - lapsiparkki
  - kylämummopalvelu

## 5. HYVINKÄÄN KYLIEN KEHITTÄMISTOIVEET

Tähän on kartoitettu kylien kehittämistoiveita. Kunkin kylän kohdalla on pieni kylän palveluiden ja ominaispiirteiden esittely ja sen jälkeen on esitelty kylien kehittämistoiveet, jotka on kartoitettu kyläasioiden neuvottelukunnan kyläedustajien kautta. Kehittämistoiveisiin on pyritty saamaan kyläläisten näkökulmasta tärkeimmät kylän kehittämistoiveet ja kullekin toimenpiteelle löytämään mahdollinen toteuttajataho tai toteuttajatahot, joko kaupunki, kylän toimijat tai muu taho, esimerkiksi liikenneasioissa yleensä ELY-keskus.

Näiden toimenpiteiden toteuttamiseen ei mikään toteuttajataho ole vielä sitoutunut, vaan kehittämistoiveiden toteuttamisesta on erikseen sovittava asianosaisten kesken. Kylien kehittämistoiveiden kartoituksen tarkoituksena on ollut kartoittaa kylien kehittämiskohteet ja tuoda ne asianosaisten tahojen tietoon sekä keskusteluun ja pohjatiedoksi päätöksenteolle.

### 1. AHDENKALLIO-YLENTOLA

- Asukkaita noin 450
- Ahdenkallion nuorisotalo (kaupunki vuokraamassa kyläyhdistykselle)
- Kaupungin vesihuollon runkolinja ja vesiosuuskunta
- Linja-autoyhteys
- Kyläyhdistys

Erityispiirteitä

- Hyvät kulkuyhteydet
- viihtyisä asuinympäristö

### KYLÄN KEHITTÄMISTOIVEET:

#### 1. AHDENKALLION NUORISOTALO

Kartanon lahjoittama ja kyläläisten talkoilema entinen kyläkoulu halutaan säilyttää kyläläisten käytössä. Talossa toimii monitoimikerho, askartelukerho, pelataan lentopalloa, sählyä ja on bänditoimintaa. Talolla on myös kuntosalilaitteet, biljardi ja pihalle on talkoiltu skeittiramppi. Pihassa on myös sauna ja päärakennuksessa asunto. Kyläyhdistys on laatimassa kaupungin kanssa vuokrasopimusta Ahdenkallion nuorisotalon käytöstä, mikä mahdollistaa kylätalon pitkäjänteisen kehittämisen.

**Toteutus.** *Hyvinkään kaupunki, Ahdenkallion-Ylentolan kyläyhdistys*

#### 2. LIIKENNE

– Kylän läpi kulkevan rekkojen läpiajoliikenteen toivotaan loppuvan ja Itäisen ohikulkutien valmistuvan.

– Untolantien ja Ridasjärventien risteykseen toivotaan keskikorotteista suojatietä.

Ridasjärventielle toivotaan nopeusvalvontaa.

**Toteutus:** *ELY- keskus ja Hyvinkään kaupunki*

#### 3. VESIOSUUSKUNTA

Ritasjärven vesiosuuskunnan toivotaan laajenevan alueella asukkaiden kiinnostuksen mukaan.

**Toteutus:** *Ritasjärven vesiosuuskunta, asukkaat, Hyvinkään Vesi*

## 2. KAUKAS

- **sisältää myös Myllykylän- Uudenkylän alueen**

- Asukkaita alueella noin 600, josta Kaukas 250, Myllykylä 100, Uusikylä 250
- Kaukasten koulu ja Uudenkylän koulu ja Kaukasten päiväkoti
- Kaukasten juhlatalo (Hyvinkään kaupunki)
- Kaukasissa on jätevedenpuhdistamo ja osalla alueella vesihuollon runkolinja. Ridasjärven vesiosuuskunnan laajentuminen alueelle valmisteilla.
- Linja-autoyhteys
- Asukasyhdistys ja koulujen vanhempainyhdistykset

### Erityispiirteitä

- Jokiluonto
- Vanha tehdasalue

## KYLÄN KEHITTÄMISTOIVEET:

1. KYLÄKOULUJEN JA PÄIVÄKODIN TOIMINNAN TURVAAMINEN  
Alueen kyläkoulujen, päiväkodin ja iltapäiväkerhon toiminta tulee turvata myös jatkossa.  
**Toteutus:** *Hyvinkään kaupunki*
2. KAUKASTEN JUHLATALON TOIMINNAN TURVAAMINEN  
Kaukasten Juhlatalon tulee myös jatkossa säilyä alueen asukkaiden käytössä julkisena kylätalona. Talon ylläpidosta tulee päästä sopimukseen kaupungin ja asukasyhdistyksen kesken.  
**Toteutus:** *Hyvinkään kaupunki, Kaukasten asukasyhdistys*
3. VESIOSUUSKUNTA  
Ritasjärven vesiosuuskunta on laajentumassa Kaukasiin, Uuteenkylään ja Palopurolle. Runkolinjan rakentaminen alkaa 2017. Yleissuunnittelu on menossa.  
**Toteutus:** *Ritasjärven vesiosuuskunta, asukkaat, Hyvinkään Vesi.*
4. LUONTOPOLKU  
Polkujen yleissuunnittelu tehty Polkua Luontoon -hankkeessa, rakentamiselle odotetaan rahoitusta.  
**Toteutus:** *Hyvinkään kaupungin ympäristöpalvelu, EMO ry. Kaukasten asukasyhdistys talkootyö*
5. TURVALLISUUSUUNNITELMA  
Turvallisuussuunnitelma on laadittu. Toimenpiteiden toteutus on menossa, vielä keskeneräisten toivotaan toteutuvan.  
**Toteutus:** *Hyvinkään kaupunki, EMO ry, pelastuslaitos, poliisi ja Kaukasten asukasyhdistys*
6. TOIMINNAN JÄRJESTÄMINEN  
Kaukasten asukasyhdistys järjestää kerhoja, tapahtumia ja muuta toimintaa kaikenikäisille kyläläisille Kaukasten Juhlatalolla ja ympäristössä. Toiminnan järjestämisen toivotaan olevan tilojen puolesta mahdollista myös jatkossa.  
**Toteutus:** *Kaukasten asukasyhdistys, Kaukasten voima, muut toimijat*



### 3. KYTÄJÄ

- Asukkaita noin 500
- Kytäjän koulu
- Maapirtti (Kytäjän Maamiesseura)
- Kytäjän kirkko
- Rytkön leirikeskus
- Elintarvikekioski
- Kaupungin vesihuollon runkolinja
- Linja-autoyhteys
- Kyläyhdistys, jonka hallituksessa seitsemän yhdistyksen edustajat (myös koulun vanhempainyhdistys)

#### Erityispiirteitä

- Puhdasvetinen Kytäjäjärvi
- Kytäjän asemakaavoitus mahdollistaa 170 asunnon rakentamisen → väestön kasvu
- Kytäjän kartanon harrastus- ja matkailupalveluiden kehittäminen (Golf ym)

### KYLÄN KEHITTÄMISTOIVEET:

#### 1. TIETURVALLISUUDEN PARANTAMINEN

- kevyen liikenteen väylä Hyvinkäältä Kytäjälle  
**Toteutus:** ELY-keskus ja Hyvinkään kaupunki
- ylinopeudet: autoilijat (nopeusnäyttö).  
**Toteutus:** poliisi, Hyvinkään kaupunki, ELY-keskus
- rekkaliikenne: kuljettajat.  
**Toteutus:** poliisi, Hyvinkään kaupunki, ELY-keskus
- valaistus risteysalueilla.  
**Toteutus:** ELY-keskus
- Kytäjätien ala-arvoinen kunto.  
**Toteutus:** ELY-keskus

#### 2. KOULUN JATKUMISEN TURVAAMINEN, PÄIVÄHOITO JA ESIOPETUS

**Toteutus:** Hyvinkään kaupunki

#### 3. IKÄÄNTYNEIDEN PALVELUT

- Palvelubussin jatkaminen, kotona asuminen, asiointi, terveydenhoito.  
**Toteutus:** Hyvinkään kaupunki, naapuriyhdistyö

#### 4. INTERNET-YHTEYKSIEN PARANTAMINEN JA LAAJENTAMINEN

- toimivat huonosti Kytäjän reuna-alueilla.  
**Toteutus:** operaattorit (Sonera)

#### 5. LÄHITUOTTEIDEN JA PALVELUIDEN PARANTAMINEN

- hiihto- ja luistelureittien perustaminen.  
**Toteutus:** Hyvinkään kaupunki, Kyläyhdistys, seurat, Kytäjä Golf
- kioskin toiminnan turvaaminen.  
**Toteutus:** Kioskin yrittäjä, asiakkaat
- palveluluettelo, sähköpostilista.  
**Toteutus:** Kyläyhdistys
- osaamis- ja aikapankki.  
**Toteutus:** Kyläyhdistys, asukkaat, yritykset
- yhteisöllisyyden kehittäminen.  
**Toteutus:** Kylän asukkaat
- kylätapahtuman kehittäminen.  
**Toteutus:** Kylän asukkaat, yhdistykset, yritykset
- yhteisten luontoretkien järjestäminen.  
**Toteutus:** Kylän asukkaat, yhdistykset
- pienimuotoinen maisemanparannus.  
**Toteutus:** Kylän asukkaat, yhdistykset

#### 4. NOPPO

- Asukkaita noin 600
- Kaupungin vesihuollon runkolinja
- Nopon koulu ja päiväkot
- Linja-autoyhteys

#### Erityispiirteitä

- Hyvinkään eteläisin kylä, hyvät yhteydet pääkaupunkiseudulle

#### KYLÄN KEHITTÄMISTOIVEET:

##### 1. KOULUN SÄILYMINEN JA SEN REMONTOINTI/ LAAJENNUS.

Mikäli koulun oppilasmäärä kääntyy laskuun, toivotaan koulun lakkauttamisen sijasta perustettavan yhdysluokkia sopivien ryhmäkokojen saavuttamiseksi. Nykyisen rehtorin jäädessä eläkkeelle, voisi rehtorin tehtävät siirtää jonkin toisen koulun rehtorille säästöjen saavuttamiseksi. Nopon kyläyhdistys ja vanhempainyhdistys Reppu ry ovat lupautuneet toimimaan talkoapuna koulun kunnossapidossa. Kyläyhdistys hoitaa jo luistelukentän jäädytyksen ja koulun pihaa on kunnostettu talkoilla. Myös Herusista voisi olla kiinnostusta tulla Nopon kouluun.

**Toteutus:** Hyvinkään kaupunki, Nopon kylä- ja vanhempainyhdistykset

##### 2. KAAVOITUKSEN EDISTÄMINEN / TONTTITARJONNAN LISÄÄMINEN ALUEELLA.

**Toteutus:** Hyvinkään kaupunki, maanomistajat

##### 3. NOPON JA HERUSTEN YHTEISTYÖ JA MAHDOLLISTEN KUNTALIITOSTEN MYÖTÄ YHDISTYMINEN.

**Toteutus:** Nopon kylä- ja vanhempainyhdistykset, Hyvinkään kaupunki

##### 4. TURVALLISUUSSUUNNITELMAN TOTEUTTAMINEN

**Toteutus:** Suunnitelmassa mainitut tahot

##### 5. KYLÄSUUNNITELMAN TOTEUTTAMINEN

**Toteutus:** Suunnitelmassa mainitut tahot

#### 5. PALOPURO

- Asukkaita noin 600
- Palopuron kylätalo (entinen koulu, kaupunki vuokrannut yksityiselle yritykselle, joka vuokrannut osan kyläyhdistykselle)
- Ritasjärven vesiosuuskunta laajenemassa alueelle
- Linja-autoyhteys

#### Erityispiirteitä

- Tulevaisuuden kaavoitus uudelle asuinalueelle ja mahdollinen rautatieseisake

#### KYLÄN KEHITTÄMISTOIVEET:

##### LYHYEN TÄHTÄIMEN TOIVEET:

##### 1. VESIOSUUSKUNTA

- Ritasjärven vesiosuuskunta on laajentuminen Palopurolle ja Kaukasiin

**Toteutus:** Ritasjärven vesiosuuskunta, asukkaat, Hyvinkään Vesi.

##### 2. NOPEUSNÄYTTÖTAULUT.

- Jokelantien varteen molemmin puolin nopeusnäyttötäulut ennen kylää Jokelan suuntaan ajettaessa.

**Toteutus:** ELY-keskus, Hyvinkään Kaupunki.

### 3. LEIKKIVÄLINEET JA LUISTELUKENTÄN JÄÄDYTYS.

- Toivoisimme, että Palopuron koulun pihalle saataisiin takaisin sieltä pois viedyt keinut. Lisäksi toivoisimme urheilukentän jäädytystä luistelutarkoitukseen talviaikaan.  
**Toteutus:** *Hyvinkään kaupunki, Palopuron kyläyhdistys*
- Lapset ovat toivoneet myös mahdollisuutta saada kentälle skeittiramppeja. Olisiko kaupungin mahdollista osallistua kustannuksiin ja suunnitteluun yhteistyössä kyläläisten kanssa?  
**Toteutus:** *Palopuron kyläyhdistys, Hyvinkään kaupunki.*

### 4. RAKENNUSKIELTOALUE.

- Onko rakennuskielto Palopuron alueella ehdoton vai voiko esim. poikkeusluvalla saada rakennuslupia? Jos niin minkälaisia ehtoja/rajauksia tähän liittyy?  
**Toteutus:** *Hyvinkään kaupunki.*

### 5. PALVELUBUSSI JA JULKISEN LIIKENTEEN KEHITTÄMINEN

- Palopurolta keskustaan ja takaisin kulkevia bussivuoroja on rajallisesti (aamu- ja iltapäivävuorot). Klo 16.10 lähtee keskustasta viimeinen vuoro Palopuron suuntaan. Vanhuksilla olisi tarve päästä myös päiväsaikaan liikkumaan asioille keskustaan. Lisäksi on lapsia, joilla harrastukset ovat keskustassa ja omatoiminen kulkeminen ei onnistu, koska bussivuoroja ei ole. Voisiko esim. palvelubussia tai vastaavaa ajatella ratkaisemaan tätä ongelmaa?  
**Toteutus:** *Hyvinkään kaupunki ja liikennöitsijä*

### PITKÄN TÄHTÄIMEN TOIVEET:

1. Esim. elintarvikekioski tai vastaava, josta saisi peruselintarvikkeita ilman että täytyy lähteä varsinaisesti keskustaan kaupolle.
2. Junaseisake takaisin Palopurolle mahdollistamaan liikenneyhteyksiä ja myös kylän asukasmäärän kasvua. Myös paremmat bussiyhteydet turvaisivat asukasmäärän kasvua ja kehittymistä.

### 6. RIDASJÄRVI

- Asukkaita noin 400
- Ridasjärven koulu ja päiväkot
- Nuorisoseurantalo Päivölä (Ridasjärven nuorisoseura)
- Kyläkauppa
- Kaupungin vesihuollon runkolinja ja vesiosuuskunta
- Linja-autoyhteys

#### Erityispiirteitä

- Ridasjärven lintujärvi ja suot
- Ridasjärven vesiosuuskunta

### KYLÄN KEHITTÄMISTOIVEET:

#### 1. KOULU = KYLÄN SYDÄN

Kaupungin tulisi tehdä arvovalinta ja säilyttää kyläkoulut. Ridasjärven koulu on kylän sydän, jonka toivotaan säilyvän myös jatkossa. Kyläkoulu tuo kyliin lapsiperheitä, joita ilman kylä muuttuu.

**Toteutus:** *Hyvinkään kaupunki*

#### 2. LIIKENNE

Kylän läpi kulkevan rekkojen läpiajoliikenteen toivotaan loppuvan ja Itäisen ohikulkutien valmistuvan.

**Toteutus:** *ELY- keskus ja Hyvinkään kaupunki*

#### 3. NUORISOSEURANTALO PÄIVÖLÄ

Nuorisoseurantalo Päivölä toimii omistamissaan tiloissa, eikä saa kaupungilta tukea. Lämmityskulujen vuoksi on talon ylläpito taloudellisesti haasteellista ja siihen toivotaan kaupungilta tukea.

**Toteutus:** *Ridasjärven nuorisoseura ja Hyvinkään kaupunki*

#### 4. KEVYENLIIKENTEEEN VÄYLÄN JATKAMINEN

Jatketaan Ridasjärven kylätien kevyenliikenteenväylää valtatie 25:lle asti.

**Toteutus:** ELY-keskus ja Hyvinkään kaupunki.

#### 5. RIDASJÄRVEN KUNNOSTUS

Lisätään Ridasjärven vesialueen virkistyskäyttömahdollisuuksia. Toimenpiteenä vesikasvien niitto veneväyliltä, uimarannan tekeminen ja itäisen alueen rannan ruoppaus sekä mahdolliset muut toimet umpeenkasvamisen estämiseksi.

**Toteutus:** Yhteisen vesialueenosakaskunta (ent. Kalastuskunta), ELY-keskus ja Hyvinkään kaupunki.

#### 7. USMI

- Asukkaita noin 150
- Usmin maja (Hyvinkään Retkeilymajasäätiö), Usmitupa (Hyvinkään Partiotuki), Ladun maja (Hyvinkään latu)

Erityispiirteitä

- Usmin retkeilyalue ja uimaranta

### KYLÄN KEHITTÄMISTOIVEET:

#### 1. LIIKENNE JA KOULUKYYTI

Hyyppäräntien ja Usminjärventien runsas käyttöaste on tiestön leveyteen ja kuntoon nähden selkeässä epäsuhdassa. Kytäjäntieltä olisi rakennettava Usminjärventielle suunniteltu tie mahdollisimman pian. Tiestön kunto, leveys ja kevyenliikenteen väylien puuttuminen aiheuttavat toistuvia vaaratilanteita. Talvisin lisäksi lumivallit kaventavat tietä ja rajoittavat näkyvyyttä. Muina vuodenaikoina liikenne on Usmin uimarannalle ja Usminrinteentien parkkipaikalle ja siitä eteenpäinkin varsin vilkasta.

Näistä turvallisuuspuutteista huolimatta on Hyvinkään kaupunki tehnyt koulukyytiasiassa päätöksen, että Usmin alueen tiestö on turvallinen. Asukasyhdistys on hyvin huolissaan alueen lasten koulumatkojen turvallisuudesta.

**Toteutus:** Hyvinkään kaupunki

#### 2. YMPÄRISTÖ JA ULKOILU

Usmin alueen ulkoilu- ja virkistyskäytön suunnittelu ja seuranta tulee tehdä kestävästi, ottaen huomioon Usminjärven ja alueen ympäristön kuormituksen hallinnan ja vesistön kunnan seurannan ja tarvittavat toimenpiteet (sinilevä, siimapalpakko ym. kasvusto). Usminjärven alueen yleisten alueiden siisteydestä ja järjestyksestä sekä uimaranta-alueiden järjestyksenvalvonnasta kesäkuukausina tulee huolehtia.

**Toteutus:** Hyvinkään kaupunki, ELY-keskus.

## **Hyvinkään kyläasiain neuvottelukunta 24.9.2014 (Ridasjärveltä kaksi lisäystä 12-2014)**

Puheenjohtaja vs. kaupunginjohtaja Jyrki Mattila  
Sihteeri Markku Nieminen, Hyvinkään ympäristökeskus

### **Kaupunginhallituksen nimeämät edustajat:**

Juuso Aromaa (vas)  
Aki Korpela (vihr)  
Leena Meri (ps)  
Juhani Skyttä (kesk)  
Tuula Vanhatalo (kok)

### **Kyliä edustajat kyläasiain neuvottelunassa:**

*Ahdenkallion -Ylentolan kyläyhdistys*  
Patrik Lindfors ja Timo Kuosmanen

*Kaukasten asukasyhdistys*  
Tiina Lesonen ja Jyrki Lilleberg

*Kytäjän kyläyhdistys*  
Taru Järvimaa ja Merja Taipale

*Nopon Kyläyhdistys*  
Jani Kesälä ja Jari Harzell

*Palopuron Kyläyhdistys*  
Riitta Malmberg ja Tapio Kolmonen

*Usminjärven alueen asukasyhdistys*  
Tero Tonteri ja Tuomo Laakso

*Ridasjärven koulun vanhempainyhdistys*  
Arto Latostenmaa