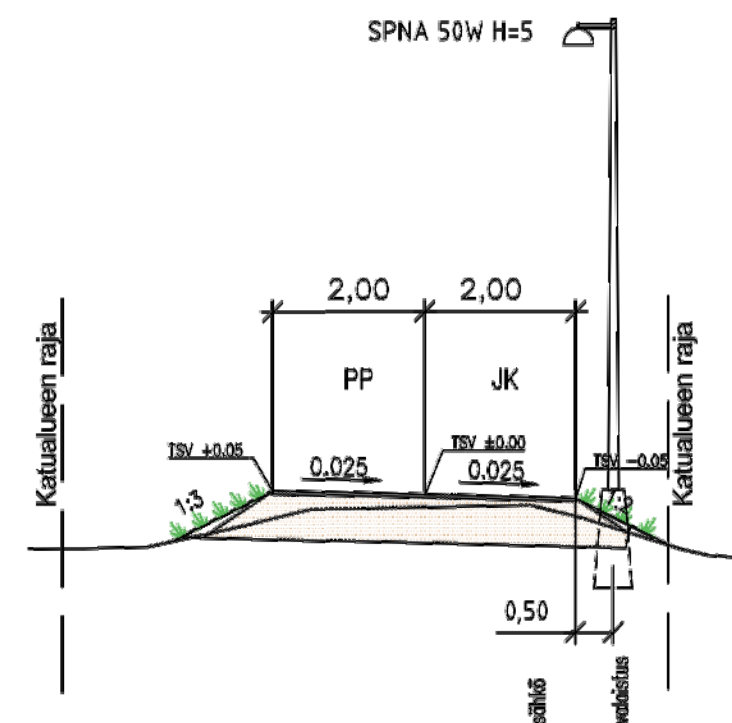
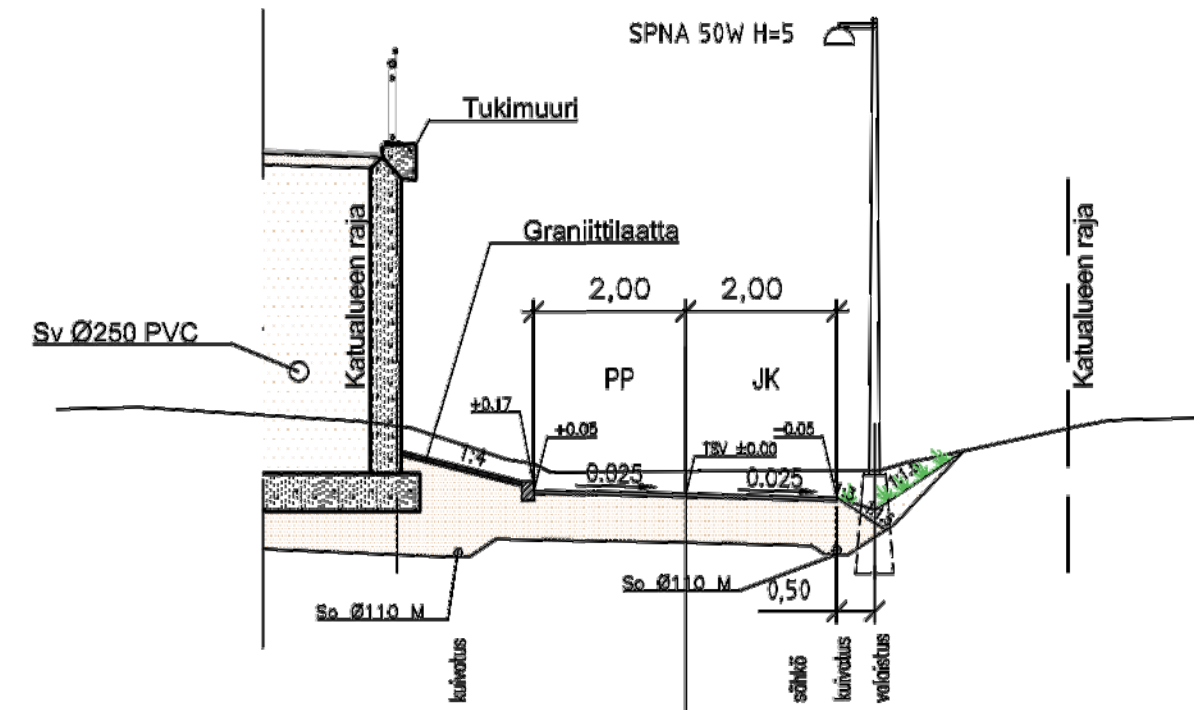




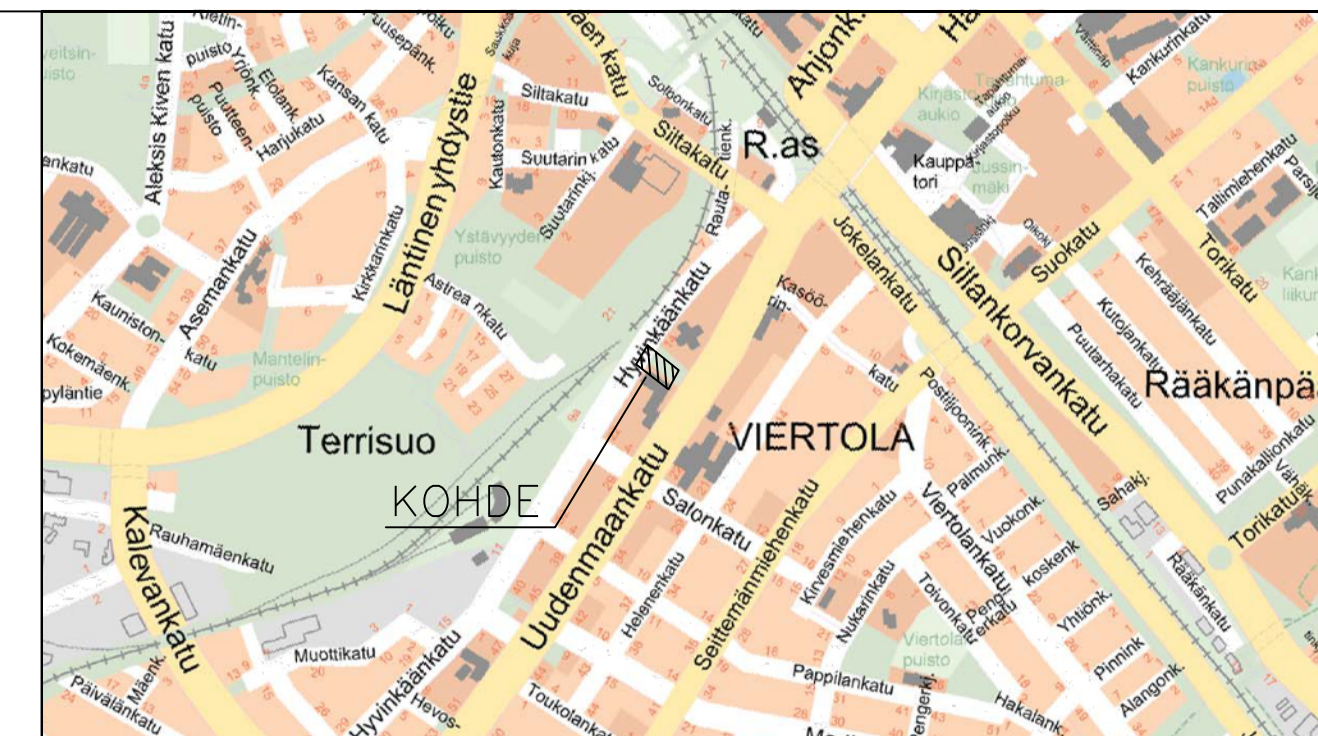
VANHAN KIRKON KUJA PL = 10



VANHAN KIRKON KUJA PL = 80



PÄÄLLYSRAKENNE	JK+PP
Kunnossapitoluokka	6
Päällyste AB8	0.04
Kantava KaM 0...32	0.15
Jakava KaM 0...150	0.45
Yhteensä	0.64



SIJAINKARTTA

MERKKIEN SELITYKSET

- ASFALTTI, KEVYEN LIIKENTEEN VÄYLÄ
- GRANIITILAATTA
- NURMIALUE
- REUNAKIVI H=12 cm, GRANIITTI
- VÄYLÄN LIKIMÄÄRÄINEN KORKEUSASEMA
- VALAISIN SP-NA 50 W TEHOLUOKKAA VASTAAVA LED
- SADEVESIVIEMÄRI, 250M
- SADEVESIVIEMÄRIN TARKASTUSKAIVO
- SADEVESIVIEMÄRIN RITILÄKAIVO
- RUMPU, MUOVI
- POISTETTAVA PUU

tunnus	muutos	päiväys	orkistotunnus
			1
piirustuslaji	KATUSUUNNITELMA		TWEB tunnus
kohteen sijainti	006 VIERTOLA		
kohde	VANHANKIRKONKUJA		SUUNN. 6.3.2020 KP
toimenpide	KATUSUUNNITELMA		PIIRT. 6.3.2020 KP
			TARK. 6.3.2020 KP
			HYV. 21.4.2020 tekla § 25
piirustuksen sisältö	ASEMPIIRUSTUS POIKKILEIKKAUKSET	mittakaava 1:500 1:100	korvaa piirustuksen n:o korvattu piirustuksella n:o
		koord. ETRS-GK25 N2000	piirustus n:o 2008-200 muutos