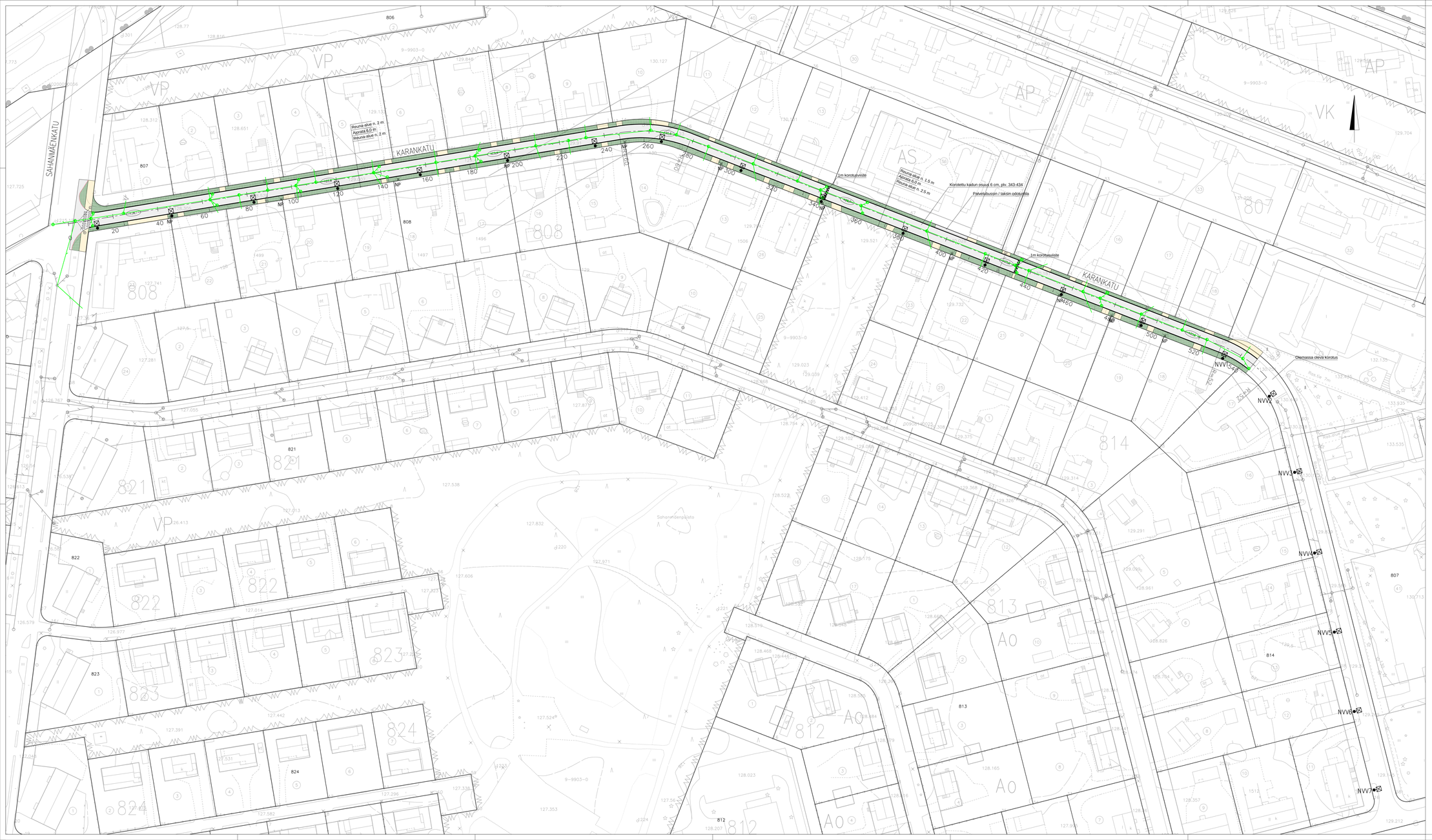

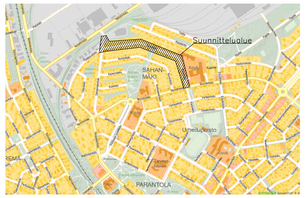

SIJAINTIKARTTA

MERKINTÖJEN SELITYKSET

- ASFALTTI, AJORATA
- ASFALTTI, JKPP JA TONTTILIITTYMÄ
- NURMIALUE
- REUNAKIVI H=60, BETONI
- REUNAKIVI H=60, GRANIITTI
- HULEVESIVIEMÄRI, TARKASTUSKAIVO
- HULEVESIVIEMÄRIN RITILÄKANNELLINEN KAIVO
- HULEVESIVIEMÄRIN KITAKANNELLINEN KAIVO
- VALAISINPYLVÄS H=8m.
- NP NYKYISEN PYLVÄÄN POISTO
- NVV NYKYISEN VALAISIMEN VAIHTO

KARANKATU
TYYPPIPOIKKILEIKKAUS, AJORATA (PL 140)
1:100

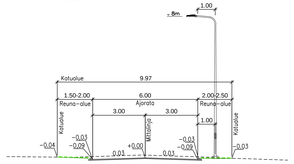

tunnus	muutos	päivätyn

piirustuslaji: KATUSUUNNITELMA	MKB tunnus		pöytätunnus
kohteen sijainti: SAHANMÄKI	HYD/1508/10.03.01.03/2022		0
kohde: KARANKATU	SUUNN.		
	mpt		
	MAN.		
toimenpide: KATUSUUNNITELMA	ym.	24.1.2023	tekilä § 7
	tilityy piirustukseen no		

piirustuksen sisältö: ASEMAPIIRUSTUS TYYPPIPOIKKILEIKKAUS	mittakaava: 1:500 1:100	korvaa piirustuksen no	
		korvattu piirustuksella no	
HYVINKÄÄN KAUPUNKI TEKNIIKKA JA YMPÄRISTÖ KUNTATEKNIIKKA	koord. ETRS-GK25 N2000	piirustus no 22007-200	muutos

SITOWISE Kyttälintie 2 33100 Tampere www.sitowise.com

suunnittelija	tarkastaja	laatija	hyväksyjä	piirustus	Piir.no	Muutos
JL	MK		-	TKA	KAU47035	

Tiedosto

Päivä 7.11.2022