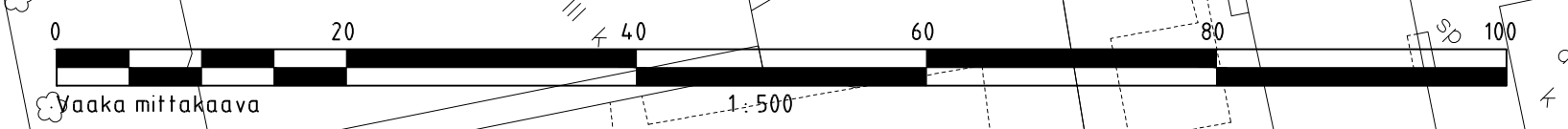


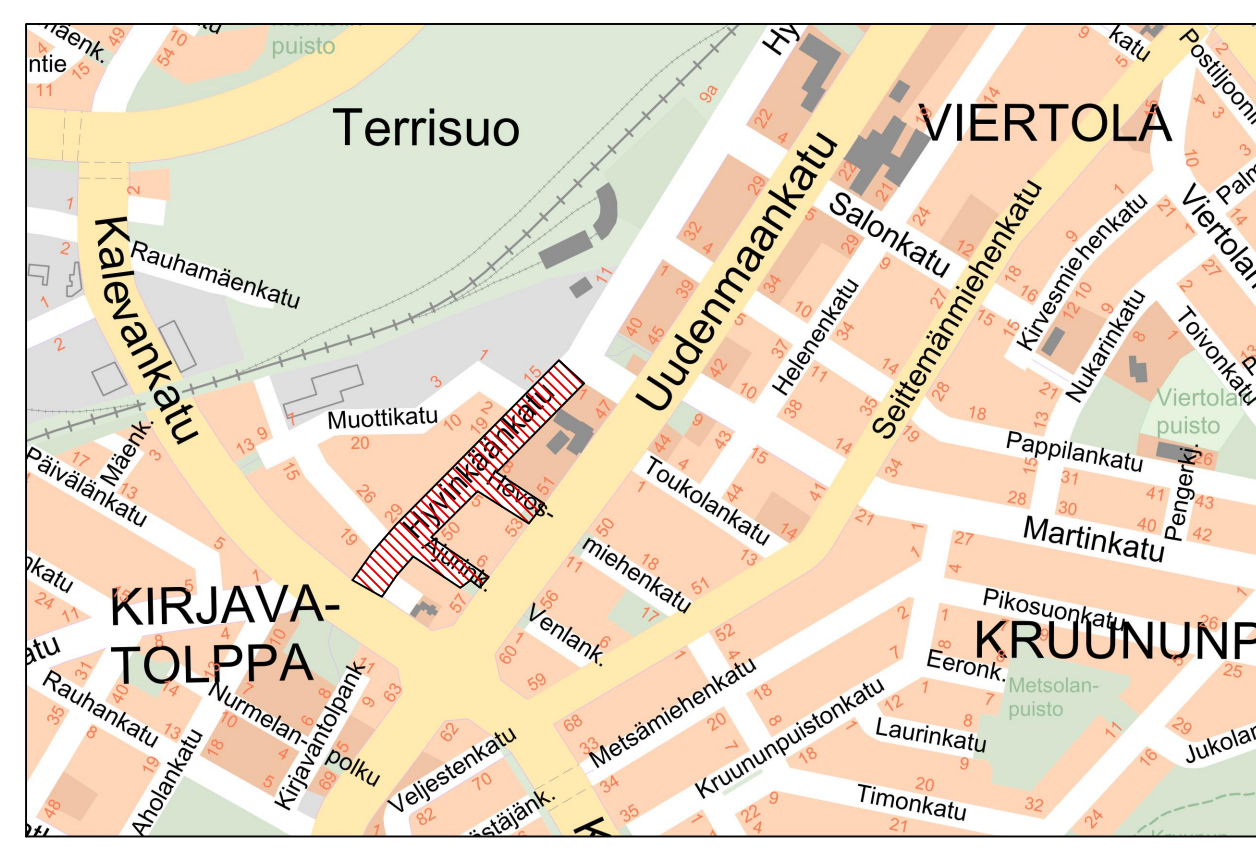
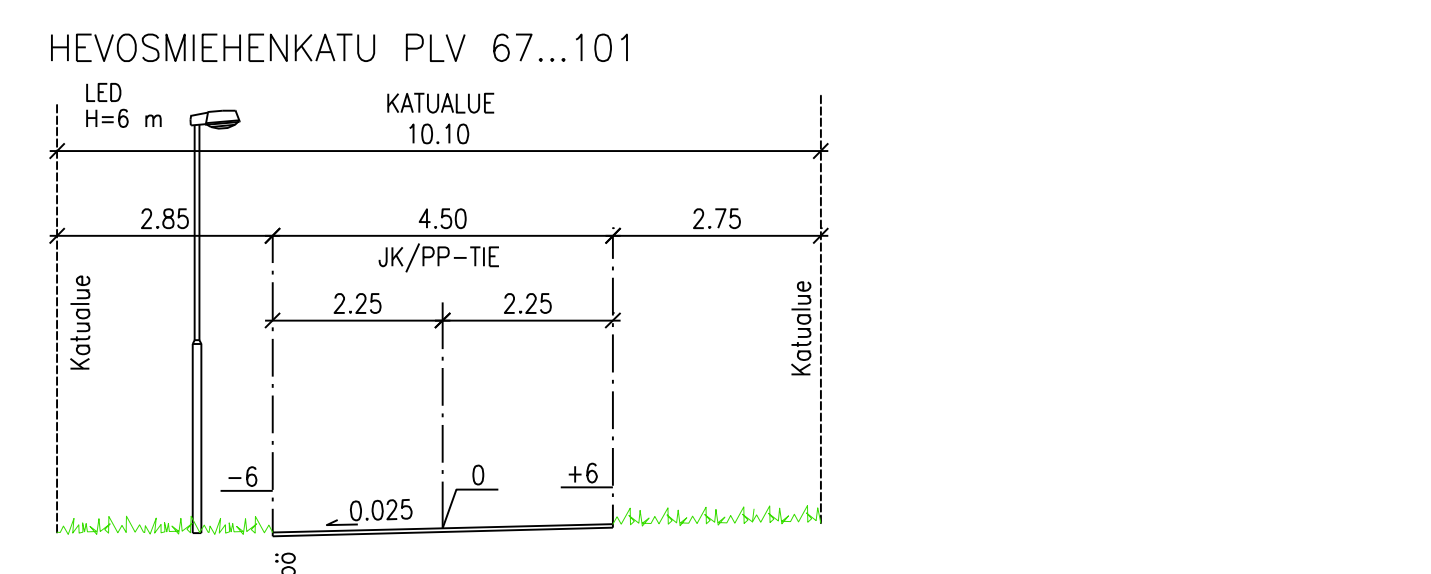
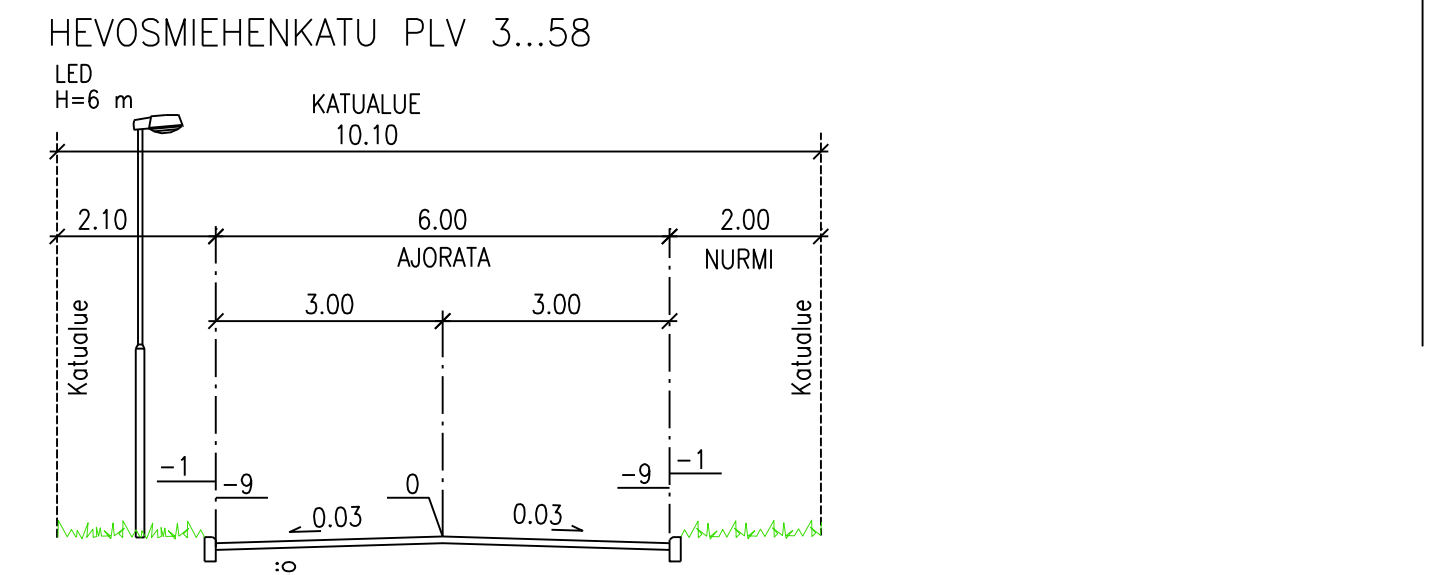
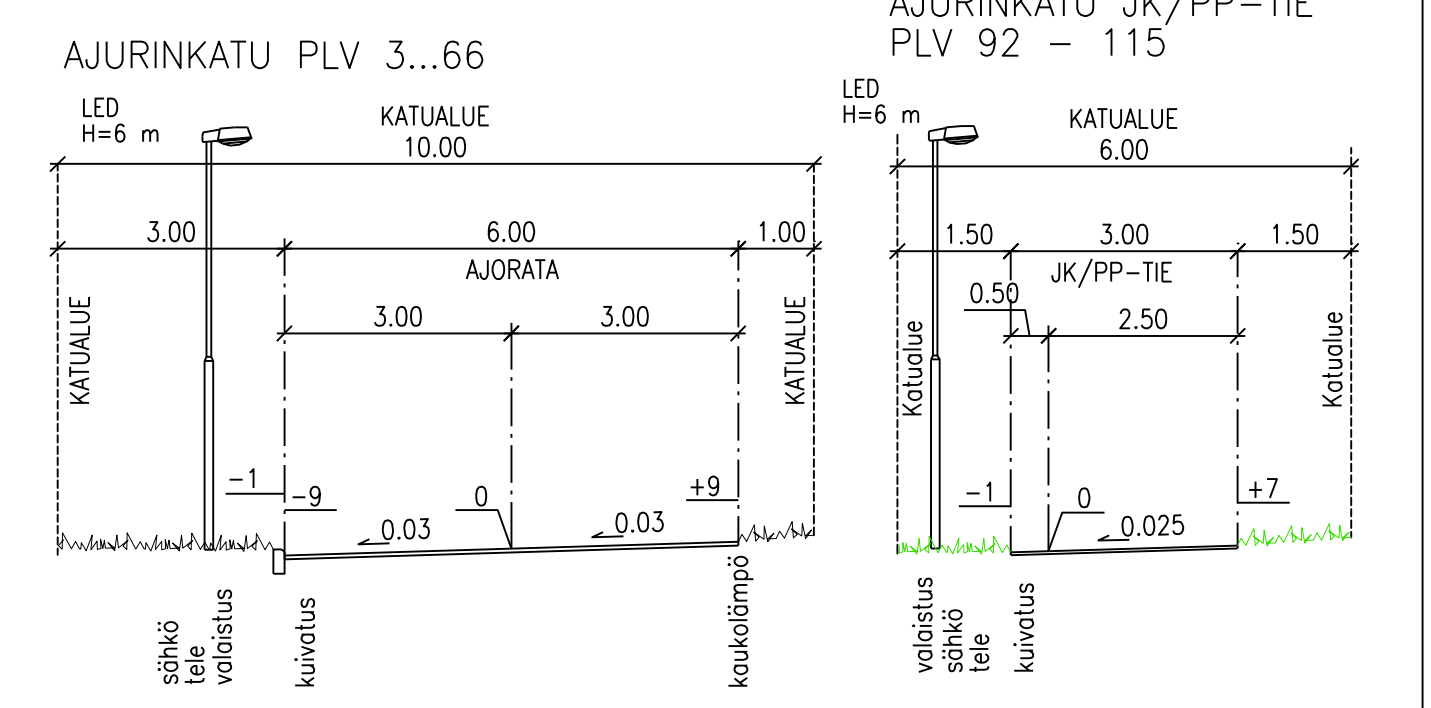
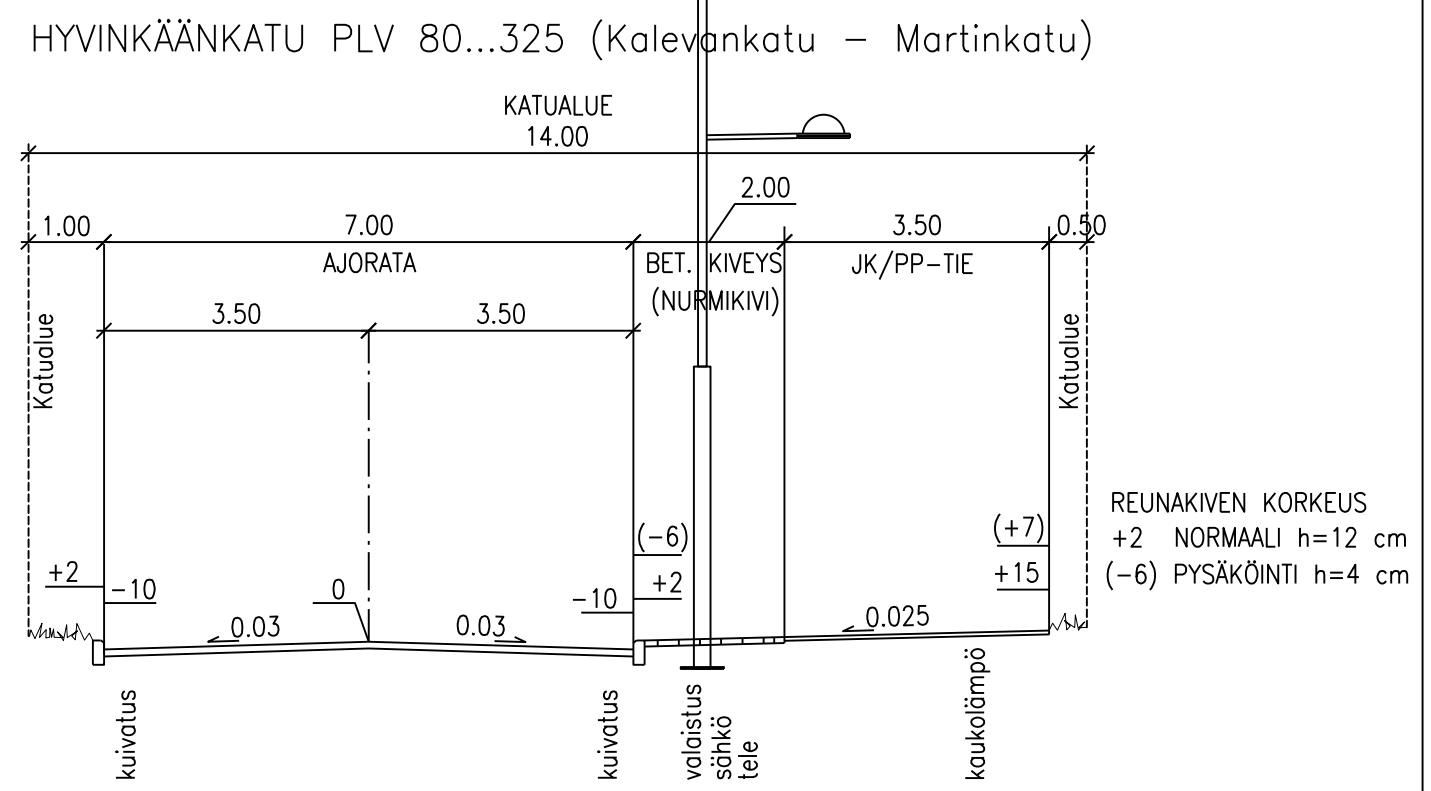


**PÄÄLLYSRAKENNEKERROKSET, ROUTIMATON POHJAMA**

AJURINKATU JA HEVOSMIEHENKATU	AJORATA	HYVINKÄÄNKATU	AJORATA JK/PP
KULLTUSKERROS AB 16	50	KULLTUSKERROS AB 16	50
KANTAVA KERROS Mr 0.32	50	KULLTUSKERROS AB 12	40
KANTAVA KERROS Mr 0.65	300	KULLTUSKERROS ABK	50
YHTEENSÄ	400	KANTAVA KERROS Mr 0.32	50
		KANTAVA KERROS Mr 0.65	250
		YHTEENSÄ	400
			190



**TYYPPIPOIKKILEIKKAUKSET**



- MERKINTÖJEN SELITYS:**
- ASFALTTIAJORATA
  - ASFALTTI, JK/PP-TIE SEKÄ TONTTIN AJOLIIYTYMÄT
  - BETONIKIVEYS
  - NURMIKIVEYS, PYSÄKÖINTI
  - NURMIALUE
  - REUNAKIVI, h=12/8 cm, GRANIITTI
  - REUNAKIVI, ALASLASKETTU, GRANIITTI
  - VALAISIN LED, PYLÄS 8 m
  - VALAISIN LED, PYLÄS 6/8 m
  - HULEVESIEMÄRI JA -KAIVO, RITILÄKANSIKAIVO
  - POISTETTAVA PUU
  - +113.6 AJORADAN TAI VÄYLÄN LIKIMÄÄRÄINEN KORKEUSASEMA

- KATUSUUNNITELMAAN LIITTYVÄT KADUT:**
- HYVINKÄÄNKATU, väli Kalevankatu-Martinkatu
  - AJURINKATU
  - HEVOSMIEHENKATU, väli Hyvinkääkatu-Uudenmaankatu

M2	SIRRETTY VALAISINPYLVÄSTÄ	29.3.2019	LB
M1	HEVOSMIEHENKATU PL 8 JA 45, POISTETTU LIITTYMÄT, PL 53 KAVENNETTU	20.3.2019	LB
turnus	muutos	päiväys	
piirustusloji	KATUSUUNNITELMA	TWEB turnus	arkistotunnus
kohteen sijainti	006 VIEREMÄ		10
kohta	<b>HYVINKÄÄNKADUN ALUE</b>	SUUNN.	18.2.2019 LB
	HYVINKÄÄNKATU, AJURINKATU, HEVOSMIEHENKATU	PIIRT.	
toimipide		TARK.	18.2.2019 KP
	KATUSUUNNITELMAN MUUTOS	HYV.	26.3.2019 tekijä § 21
piirustuksen sisältö		mittakaava	korvaa piirustuksen nro
ASEMPIIRUSTUS		1:500	810348, 510490, 510068
TYYPPIPOIKKILEIKKAUKSET		1:100	korvattu piirustuksella nro
		koord.	piirustus nro
		ETRS-CO25 N2000	18013-200
			MUUTOS
			M1